



**МІНІСТЕРСТВО КУЛЬТУРИ
ТА ІНФОРМАЦІЙНОЇ ПОЛІТИКИ УКРАЇНИ**

НАКАЗ

від _____ 20__ р.

Київ

№ _____

Про занесення пам'ятки
культурної спадщини до
Державного реєстру нерухомих
пам'яток України

Відповідно до статей 5 та 14 Закону України «Про охорону культурної спадщини», враховуючи рішення Експертної комісії з питань обліку об'єктів культурної спадщини (протокол від 07.10.2020 № 5/2020), розділу IV Порядку обліку об'єктів культурної спадщини, затвердженого наказом Міністерства культури України від 11 березня 2013 року № 158 (у редакції наказу Міністерства культури України від 27 червня 2019 року № 501), зареєстрованого в Міністерстві юстиції України 01 квітня 2013 року за № 528/23060, в межах повноважень, визначених Положенням про Міністерство культури та інформаційної політики України, затвердженого постановою Кабінету Міністрів України від 16 жовтня 2019 року № 885, на підставі подання Національної спілки архітекторів України від 20 серпня 2020 року

НАКАЗУЮ:

1. Занести до Державного реєстру нерухомих пам'яток України за категорією місцевого значення об'єкти культурної спадщини у м. Києві згідно з переліком, викладеним у додатку.

2. Органу охорони культурної спадщини Київської міської державної адміністрації:

1) поінформувати власника пам'ятки або уповноважені ними органи про занесення об'єкта культурної спадщини до Державного реєстру нерухомих пам'яток України;

2) протягом 2020-2021 років забезпечити приведення облікової документації на пам'ятку, занесену до Державного реєстру нерухомих пам'яток України, у відповідність до цього наказу;

3) забезпечити формування облікової справи на пам'ятку культурної спадщини у паперовій та електронній формах;

4) у місячний строк визначити межі та режими використання території пам'ятки.



UB
Міністерство культури та інформаційної
політики України
№2202 від 20.10.2020
Ткаченко О.В. (Міністр) 20.10.2020
15:51

5) до прийняття в установленому порядку рішення про визначення меж території і режимів використання пам'ятки культурної спадщини згідно з переліком, що додається до цього наказу:

межі території визначити відповідно до абзацу другого пункту 12 розділу IV Порядку обліку об'єктів культурної спадщини, затвердженого наказом Міністерства культури України від 11 березня 2013 року № 158, зареєстрованого в Міністерстві юстиції України 01 квітня 2013 року за № 528/23060 (у редакції наказу Міністерства культури України від 27 червня 2019 року № 501);

режим використання пам'яток культурної спадщини встановлювати відповідно до рекомендованих в обліковій документації режимів використання.

3. Контроль за виконанням цього наказу покласти на державного секретаря Дуля Я.М.

Міністр

Олександр ТКАЧЕНКО

Додаток
до наказу Міністерства культури
та інформаційної політики України
від _____ № _____

**Перелік об'єктів культурної спадщини в м. Києві, що заносяться до Державного реєстру
нерухомих пам'яток України за категорією місцевого значення**

№ п/п	Назва об'єкта	Датування	Адреса	Вид об'єкта	№ та дата рішення про взяття під охорону	Охоронний №
1.	Будинок Українського інституту науково-технічної експертизи та інформації (УкрІНТЕІ) (за проектом арх. Ф. Юр'єва)	1971 р.	вул. Антоновича, 180 м. Київ	архітектури, монументального мистецтва	Наказ Департаменту охорони культурної спадщини Київської міської державної адміністрації від 07 жовтня 2020 року № 49	3000-Кв

Додаток 3
до Порядку обліку об'єктів культурної
спадщини
(пункт 1 розділу IV)

НАЦІОНАЛЬНА СПІЛКА АРХІТЕКТОРІВ УКРАЇНИ
(полюс найменування Ініціатора)

ПОДАННЯ


- про занесення об'єкта культурної спадщини;
- про зміну категорії пам'ятки,
- про внесення змін до відомостей Реєстру щодо:
- найменування,
 - виду,
 - типу,
 - дати утворення,
 - місцезнаходження пам'ятки

Найменування об'єкта: **Будинок Українського інституту науково-технічної експертизи та інформації (УкрІНТЕІ - ДІМ НАУКИ)**

Додаток: облікова документація, складена
ТОВ «КС», код ЄДРПОУ 41047988

(найменування наукової установи, в тому числі закладу культури, основним видом діяльності яких є проведення наукових досліджень у сфері охорони культурної спадщини, ідентифікаційний код)

Підпис керівника Ініціатора:





*Президент Національної
співки архітектів України*

20.08.2020 р.

Засідання Експертної комісії з питань обліку об'єктів
культурної спадщини

№ 5/20
07.10.2020

		Президія
1.	Григорук С.А.	
2.	Григорук С.А.	
3.	Григорук С.А.	
		Запрошені
1.	Григорук С.А.	
2.	Григорук С.А.	
3.	Григорук С.А.	
4.	Григорук С.А.	

Протокол
засідання Президії Експертної комісії з питань обліку об'єктів культурної
спадщини

№ 5/20

07.10.2020

м. Київ

Присутні:

Титова О.М., Шидловський П.С., Юр'єва А.М., Прокопенко І.В.

Заявлені:

Гарбарук І.М., Молочко В.О., Нікоряк О.Д., Кошия М.А., Целлерова С.

Порядок денний

1. Розгляд облікової документації на об'єкт культурної спадщини «Будинок Українського Інституту науково-технічної експертизи та інформації» по вул. Антоновича, 180 у м. Києві.

Обговорення

1. Розгляд облікової документації на об'єкт культурної спадщини «Будинок Українського Інституту науково-технічної експертизи та інформації» по вул. Антоновича, 180 у м. Києві.

Доповідачі: Гарбарук І.М., Молочко В.О.

Виступали: Титова О.М., Шидловський П.С., Прокопенко І.В.

Ухвалили рішення:

- 1.1. Об'єкт культурної спадщини «Будинок Українського інституту науково-технічної експертизи та інформації» по вул. Антоновича, 180 у м. Києві відповідає критеріям пам'ятки архітектури та монументального мистецтва та категорії пам'ятки місцевого значення.
- 1.2. Надати на розгляд Президії Експертної комісії з питань обліку об'єктів культурної спадщини проект рішення про облік об'єкта.
- 1.3. Свідкову документацію направити до Київської міської державної адміністрації для внесення зазначеного об'єкта до Переліку об'єктів культурної спадщини.

Відповідає підписам:

Голова Експертної комісії

Заступник голови

Заступник голови

Відповідальний секретар

О. ТИТОВА

І. ПРОКОПЕНКО

П. ШИДЛОВСЬКИЙ

А. ЮР'ЄВА




ТОВ «КС»
ЄДРПОУ 41047988
АА№002289

03150, м.Київ,
вул.Антоновича,180
тел.:+380939339191
capitalstone.vi@gmail.com
www.cs.org.ua

Замовник: Міністерство освіти і науки України

ОБЛІКОВА ДОКУМЕНТАЦІЯ
на об'єкт культурної спадщини
Будинок Українського інституту науково-технічної
експертизи та інформації (УкрІНТЕІ), 1964–1971,
вул. Антоновича, 180 у Голосіївському районі м. Києва



м. Київ, 2020 р.



ТОВ «КС»
ЄДРПОУ 41047988
АА№002289

03150, м.Київ,
вул.Антоновича,180
тел.:+380939339191
capitalstone.vi@gmail.com
www.cs.org.ua

Замовник: Міністерство освіти і науки України

ОБЛІКОВА ДОКУМЕНТАЦІЯ
на об'єкт культурної спадщини
Будинок Українського інституту науково-технічної
експертизи та інформації (УкрІНТЕІ), 1964–1971,
вул. Антоновича, 180 у Голосіївському районі м. Києва

Шифр: 08-20

Затверджую:

Директор ТОВ «КС» _____ Молочко В.О.

м. Київ, 2020 р.

Зміст

1.	Облікова картка	4
2.	Історична довідка	12
3.	Акт стану збереження	18
4.	Документація, що додається	20
5.	Фотофіксація сучасного стану об'єкта	21
6.	Графічні матеріали	26

ОБЛІКОВА КАРТКА

I. Основні відомості

Найменування об'єкта:

Будинок Українського інституту науково-технічної експертизи та інформації (УкрІНТЕІ)

Дата утворення об'єкта: 1971 рік

Місцезнаходження:

КОАТУУ 8000000000

область _____

район _____

населений пункт (тип та назва) місто Київ

район населеного пункту (за наявності) Голосіївський

адреса (тип та назва вулиці, номер будинку) вул. Антоновича, 180

GPS координати 50°24'40" пн.ш. 30°31'30" сх.д.

Орієнтовна територія об'єкта: площа, опис меж:

Будинок Українського інституту науково-технічної експертизи та інформації (УкрІНТЕІ) міститься у Голосіївському районі м. Києва, по вул. Антоновича, 180. Головний фасад будівлі виходить на Либідську пл.

Ділянка, що її займає будинок, складної форми в плані, має площу близько 0,65 га. Ділянка належить до Центральної планувальної зони м. Києва, міститься в межах території Центрального історичного ареалу міста відповідно до Генерального плану розвитку міста Києва до 2020 р., затвердженого рішенням Київської міської ради від 28.03.2002 № 370/1804. Функціонально ділянка належить до території громадської забудови. Вона перебуває в межах зони регулювання забудови III-ї категорії, встановленої відповідно до рішення виконкому Київської міськради від 16.07.1979 № 920 та розпорядження Київської міської державної адміністрації від 17.05.2002 № 979.

Площа території об'єкта 3200 м², * *додаються графічні матеріали*