



## ДНІПРОПЕТРОВСЬКА ОБЛАСНА ДЕРЖАВНА АДМІНІСТРАЦІЯ

пр. Олександра Поля, 1, м. Дніпро, 49004, тел. 742-89-80, 742-88-59, факси (056) 770-31-22, 742-83-84,  
e-mail: info@adm.dp.gov.ua, http://www.adm.dp.gov.ua, код ЄДРПОУ 00022467

Олександр БАБЕНКО

e-mail: foi+request-84470-  
7bd57c24@dostup.pravda.com.ua

Про розгляд запиту  
на інформацію

Шановний Олександр Івановичу!

У відповідь на Ваш запит на інформацію від 06.04.2021, зареєстрований в облдержадміністрації 06.04.2021 за № 217/0/48-21, повідомляємо.

Відповідно до статті 1 Закону України “Про доступ до публічної інформації” (далі – Закон) публічна інформація – це відображена та задокументована будь-якими засобами та на будь-яких носіях інформація, що була отримана або створена в процесі виконання суб’єктами владних повноважень своїх обов’язків, передбачених чинним законодавством, або яка знаходиться у володінні суб’єктів владних повноважень, інших розпорядників публічної інформації, визначених Законом.

Запит на інформацію – це прохання особи до розпорядника інформації надати публічну інформацію, що знаходиться у його володінні (частина 1 статті 19 Закону).

Враховуючи вищезазначене Ваш запит на інформацію підлягає задоволенню шляхом надання в електронному вигляді копій наступних документів:

розпорядження голови облдержадміністрації від 18.03.2021 № Р-278/0/3-21 “Про надання ТОВ “НІКПРОМГРАНІТ” дозволу на розробку проекту землеустрою щодо відведення земельної ділянки площею 1,0463 га”;

клопотання товариства з обмеженою відповідальністю “Нікпромграніт” від 24.02.2021 № 24/02;

схеми розташування земельної ділянки площею 1,0463 га;

розпорядження голови облдержадміністрації від 19.04.2019 № Р-219/0/3-19 “Про надання ПрАТ “СУДНОПЛАВНА КОМПАНІЯ УКРРІЧФЛОТ” дозволу на розробку проекту землеустрою щодо відведення земельної ділянки площею 1,0463 га”;

**0124069** Дніпропетровська обласна державна адміністрація  
02- 276/0/49-21 від 09.04.2021



клопотання філії “Нікопольський річковий порт” АСК “УКРРІЧФЛОТ”  
від 15.01.2019 № 01-01/10;

викопіювання з планово-картографічного матеріалу земель на території  
Червоногригорівської об'єднаної територіальної громади Придніпровської  
сільської ради Нікопольського району Дніпропетровської області.

Додаток: на 8 арк. в ел. вигляді.

З повагою

Заступник голови  
облдержадміністрації



Леонід БЕРЕЗИНСЬКИЙ



# ДНІПРОПЕТРОВСЬКА ОБЛАСНА ДЕРЖАВНА АДМІНІСТРАЦІЯ

## РОЗПОРЯДЖЕННЯ

ГОЛОВИ ОБЛАСНОЇ ДЕРЖАВНОЇ АДМІНІСТРАЦІЇ

19.04.2019

м. Дніпро

№ Р-219/0/3-19

Про надання  
ПрАТ “СУДНОПЛАВНА  
КОМПАНІЯ “УКРРІЧФЛОТ”  
дозволу на розробку  
проекту землеустрою щодо  
відведення земельної ділянки  
площею 1,2200 га в оренду

Керуючись законами України “Про місцеві державні адміністрації”, “Про землеустрій”, “Про оренду землі”, “Про внесення змін до деяких законодавчих актів України щодо розмежування земель державної та комунальної власності”, статтями 17, 19, 20, 59, 70, 79-1, 93, 116, 120, 122, 123, 124, 134, 186 Земельного кодексу України, розглянувши клопотання ПрАТ “СУДНОПЛАВНА КОМПАНІЯ “УКРРІЧФЛОТ”:

1. Надати приватному акціонерному товариству “СУДНОПЛАВНА КОМПАНІЯ “УКРРІЧФЛОТ” (ідентифікаційний код юридичної особи – 00017733) дозвіл на розробку проекту землеустрою щодо відведення земельної ділянки площею 1,2200 га в оренду із земель запасу державної власності за межами населеного пункту, на території Червоногригорівської селищної об’єднаної територіальної громади Нікопольського району Дніпропетровської області, для розміщення та експлуатації будівель і споруд річкового транспорту.

2. Рекомендувати приватному акціонерному товариству “СУДНОПЛАВНА КОМПАНІЯ “УКРРІЧФЛОТ” (ідентифікаційний код юридичної особи – 00017733) замовити розробку проекту землеустрою щодо відведення земельної ділянки та у встановленому чинним законодавством порядку надати на затвердження до облдержадміністрації.



3. Координацію роботи щодо виконання цього розпорядження покласти на юридичне управління облдержадміністрації, контроль – на заступника голови облдержадміністрації Юрченка В.О.

Голова облдержадміністрації



В.М.РЕЗНІЧЕНКО



# ДНІПРОПЕТРОВСЬКА ОБЛАСНА ДЕРЖАВНА АДМІНІСТРАЦІЯ

## РОЗПОРЯДЖЕННЯ ГОЛОВИ ОБЛАСНОЇ ДЕРЖАВНОЇ АДМІНІСТРАЦІЇ

18.03.2021

м. Дніпро

№ P-278/0/3-21

Про надання  
ТОВ "НІКПРОМГРАНІТ"  
дозволу на розробку проекту  
землеустрою щодо відведення  
земельної ділянки площею 1,0463 га в оренду

Керуючись законами України "Про місцеві державні адміністрації", "Про землеустрій", "Про оренду землі", "Про внесення змін до деяких законодавчих актів України щодо розмежування земель державної та комунальної власності", "Про Державний земельний кадастр", Порядком ведення Державного земельного кадастру, затвердженим постановою Кабінету Міністрів України від 17.10.2012 № 1051 (із змінами), статтями 17, 19, 20, 59, 70, 79, 79-1, 93, 116, 120, 122, 123, 124, 134, 186 Земельного кодексу України, розглянувши клопотання ТОВ "НІКПРОМГРАНІТ":

1. Надати Товариству з обмеженою відповідальністю "НІКПРОМГРАНІТ" (ідентифікаційний код юридичної особи – 41243327) дозвіл на розробку проекту землеустрою щодо відведення земельної ділянки площею 1,0463 га із земель державної власності за межами населеного пункту, на території Червоногригорівської селищної об'єднаної територіальної громади Нікопольського району Дніпропетровської області, в оренду для розміщення та експлуатації будівель і споруд річкового транспорту.

2. Рекомендувати Товариству з обмеженою відповідальністю "НІКПРОМГРАНІТ" (ідентифікаційний код юридичної особи – 41243327) замовити розробку проекту землеустрою щодо відведення земельної ділянки та у встановленому чинним законодавством порядку надати на затвердження до облдержадміністрації.



3. У разі, якщо під час складання проекту землеустрою щодо відведення земельної ділянки виникне невідповідність місця розташування об'єкта вимогам законів, прийнятих відповідно до них нормативно-правових актів, містобудівної документації, схем землеустрою і техніко-економічних обґрунтувань використання та охорони земель адміністративно-територіальних утворень, проектів землеустрою щодо впорядкування територій населених пунктів, затверджених у встановленому порядку, тощо, це розпорядження визнається таким, що втратило чинність.

4. Координацію роботи щодо виконання цього розпорядження покласти на юридичний департамент облдержадміністрації, контроль – на заступника голови облдержадміністрації Карпенка С.Р.

Виконуючий обов'язки  
голови облдержадміністрації



Володимир ОРЛОВ

Філія «Нікопольський річковий порт»  
АСК «УКРРІЧФЛОТ»

вул. Паромна, 26, м. Нікополь,  
Дніпропетровська обл., 53222, Україна  
т./ф.: +38 05662 47 621  
mail: nikopol\_port@urf.ua · www.urf.ua

Branch «Nikopol river port»  
JSSC «UKRRICHFLOT»

Paromna Str., 26, Nikopol,  
Dnipropetrovsk region, 53222, Ukraine  
ph./f.: +38 05662 47 621  
mail: nikopol\_port@urf.ua · www.urf.ua

Дата/Date: 15.01.2019 № 01-01/19

На Ваш/Your Ref \_\_\_\_\_

Голові Дніпропетровської обласної  
державної адміністрації  
Резніченку В.М.

### КЛОПОТАННЯ


Відповідно до статті 123 Земельного кодексу України, враховуючи статтю 134 Земельного кодексу України, ЗУ «Про регулювання містобудівної діяльності», «Про державну реєстрацію речових прав на нерухоме майно та їх обтяжень», прошу надати дозвіл на розробку проекту землеустрою щодо відведення земельної ділянки орієнтовною площею 1,2200 га в оренду для розміщення та експлуатації будівель і споруд річкового транспорту на території Придніпровської сільської ради Нікопольського району, за межами населеного пункту.

#### Додатки:


- копії реєстраційних документів юридичної особи на 2 арк. в 1 екз;
- копія довідки по формі 6-зем станом на поточний рік на 1 арк. в 1 екз.;
- графічні матеріали із зазначенням місця розташування земельної ділянки на 2 арк. в 1 екз.
- копія рішення про присвоєння поштової адреси від 16.11.2018р. №250 на 1 арк. в 1 екз.
- копія витягу з Державного реєстру прав на нерухоме майно про реєстрацію права власності на 1 арк. в 1 екз.
- копія технічного паспорту на нерухоме майно на 5 арк. в 1 екз.
- копія довіреності на представника Скоробогатого Т.О. від 21.11.2018р. на 1 арк. в 1 екз.
- копія паспорту та ідентифікаційного коду представника Скоробогатого Т.О. на 5 арк. в 1 екз.

Представник АСК «Укррічфлот»,  
Директор Філії «Нікопольський річковий  
АСК «Укррічфлот»

тел. 050-3428902



Т.О. Скоробогатий



Национальнo-дoкoдoвoдoвo кoдoслoкo  
620/01-19 від 18.01.2019



# ТОВ «НІКПРОМГРАНІТ»

Юридична адреса: 53210 Україна, Дніпропетровська обл., м. Нікополь, вул. Каштанова, буд. 50 кв. 4  
Поштова адреса: 53213 Україна, Дніпропетровська обл., м. Нікополь, пр-т Трубників, 9  
ЄДРПОУ 41243327, ІПН 412433204079  
р/р 26003654820900 АТ «Укрсиббанк» м. Харків, МФО 351005  
р/р 26007050351169 АТ КБ «Приватбанк» МФО 305299  
Залізничний код вантажовідправника/вантажодержувача 6334  
Залізнична станція Нікополь, код станції 466001  
Електронна пошта: [nikpromgranit@meta.ua](mailto:nikpromgranit@meta.ua)

№ 24/02 від 24.02.2021 р.

Голові Дніпропетровської обласної

державної адміністрації

Резніченку В.М.

## КЛОПОТАННЯ

ТОВ «НІКПРОМГРАНІТ» уважно розглянуто лист Дніпропетровської обласної державної адміністрації від 01.02.2021 вих.№ 13-140/0/139-21, враховані і виправлені викладені зауваження.


Також, просимо надати дозвіл на розробку проекту землеустрою щодо відведення земельної ділянки площею 1,0463 га в оренду на 49 років для розміщення та експлуатації будівель і споруд річкового транспорту на території Червоногригорівської селищної об'єднаної територіальної громади Нікопольського району, за межами населеного пункту.

### Додатки:

- копії реєстраційних документів юридичної особи на 8 арк. в 1 екз.;
- графічні матеріали із зазначенням місця розташування земельної ділянки на 1 арк. в 1 екз.;
- копії матеріали на нерухоме майно на 8 арк. в 1 екз.;
- витяг з Державного земельного кадастру про земельну ділянку на 6 арк. в 1 екз.

Директор

ТОВ «НІКПРОМГРАНІТ»



Кайда Е.А.

(підпис)

(ФІО)



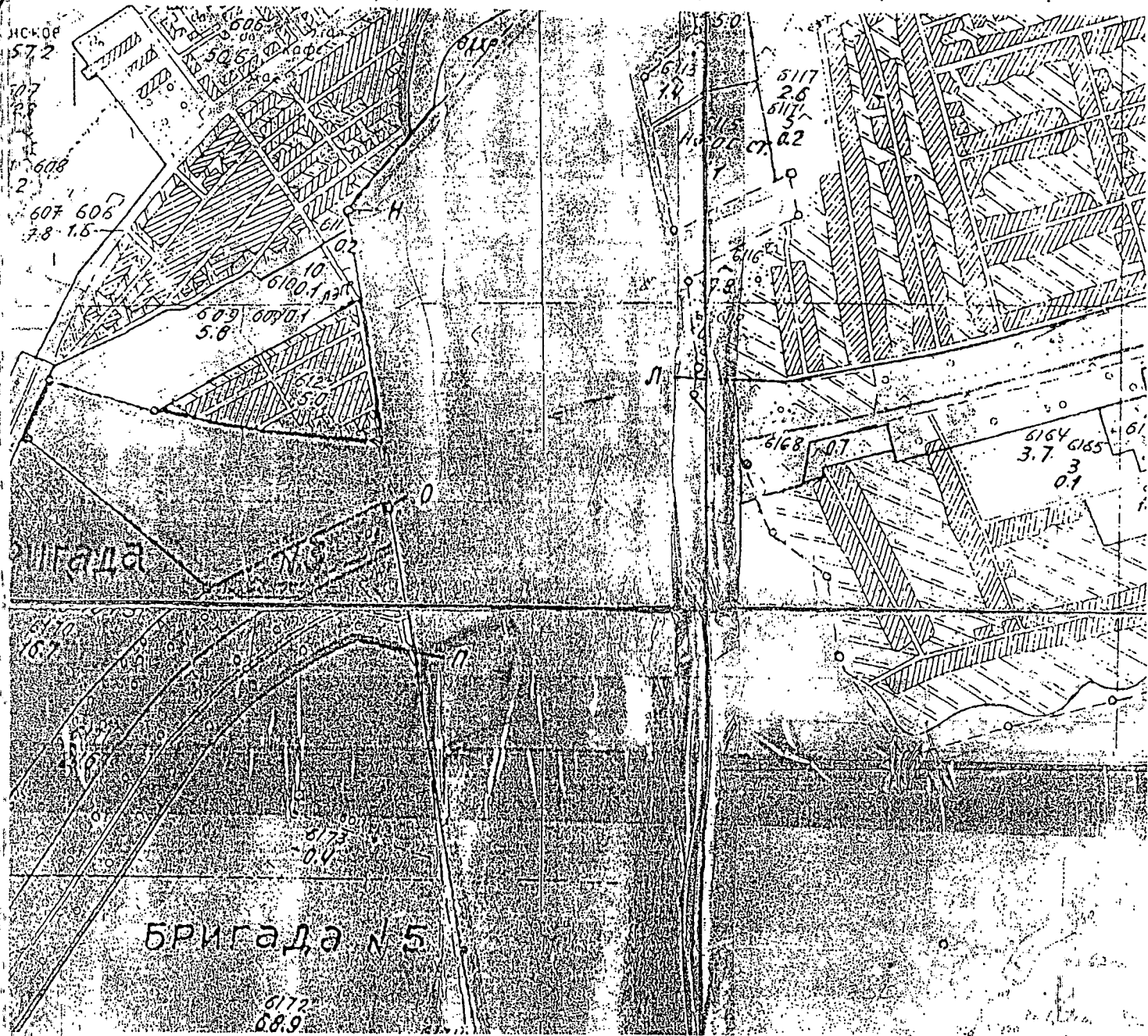
Дніпропетровська обласна державна адміністрація  
Управління діловодства і контролю

2159/0/1-21 від 24.02.2021





Викопіювання з планово-картографічного матеріалу земель на території  
 Червоногригорівської об'єднаної територіальної громади Придніпровської сільської  
 ради Нікопольського району Дніпропетровської області  
 МАСШТАБ 1:10 000



■ зазначена земельна ділянка - 1,22 га

Заступник начальника міськрайонного управління  
 начальник відділу у Нікопольському районі


М.В. Боровиченко

Філія  
 "НІКОПОЛЬСЬКИЙ РІЧКОВИЙ ПОРТ"  
 АСК "УКРРІЧФЛОТ"  
 ЗГІДНО ОРИГІНАЛУ



ДУДЕРЖГЕОКАДАСТР У ДНІПРОПЕТРОВСЬКІЙ ОБЛАСТІ  
 міськрайонне управління - Нікопольський район та м. Нікополь

2855/180-18 від 02.10.2018

0 171  
 Граб Юлія Юріївна



# СХЕМА РОЗТАШУВАННЯ ЗЕМЕЛЬНОЇ ДІЛЯНКИ



### Інформація про ділянку

Кадастровий номер:  
122296600:05:001.0003

Тип власності: Державна власність

Цільове призначення: 12.03 Для розміщення та експлуатації будівель і споруд річкового транспорту Для розміщення та експлуатації будівель і споруд річкового транспорту

Площа: 1,0463 га

Замовити Базис про земельну ділянку

Замовити дані щодо наявності іншої власності


Інформація про ділянку

Замовити отримання документації



- запитувана земельна ділянка площею 1,0463 га.

Директор



*(Handwritten signature)*  
(підпис)

Кочуров С.М.  
(ФІО)