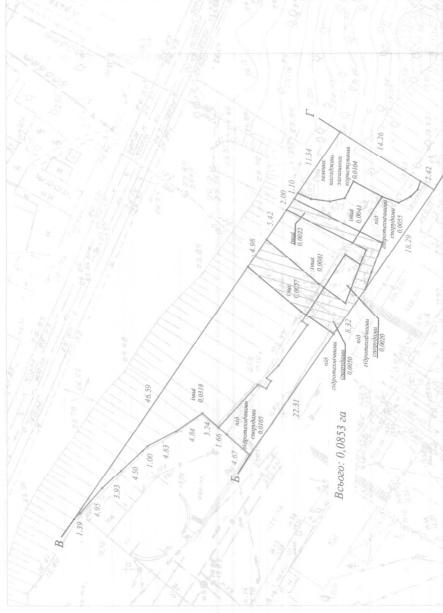


Додаток до зводу проекту землеустрою
від 29 липня 2014 року

ПЛАН земельної ділянки
за адресою: м. Одеса, Арацідійська а-ля, 1
під назвою рішенням Одеського місцевого ради
№ 1003/14/14 від 29 липня 2014 року
ТОВАРИСТВУ З ОБМЕЖЕНОЮ ВІДПОВІДАЛЬНІСТЮ
"АРКАДІЯ-СТІТ"
у двохсторонню ореску з'ясування на 19 років,
для будівництва прогностичних споруд та створення
освітлених територій загальною користування






Висота: 0,0853 кв

511101375005110051007E

УМОВИ ПОЗНАЧЕННЯ

-  межа земельної ділянки
-  0,0853 - площа земельної ділянки, кв
-  18,29 - лінійні параметри
-  19 років - номер угод

-  - зона дії обмеження I, (згідно ст. 111 п. «в», «б», «г» Земельного кодексу України) заборона на зміну цільового призначення земельної ділянки, ландшафту (без розробки) та експлуатаційних параметрів проєктної документації; - це на земельну ділянку площею 0,0853; заборона на провадження господарської діяльності з експлуатації земельної ділянки, ландшафту та експлуатаційних параметрів проєктної документації; - це на земельну ділянку площею 0,0853 кв заборона будівництва об'єктів на земельній ділянці без одобрення містобудівних умов та обмежень забудови земельної ділянки згідно главу 15.11 містобудівного рішенням одеського міського ради; - це на земельну ділянку площею 0,0853 кв, заборона експлуатації земельної ділянки для інших цілей, крім тих, які визначені в містобудівних умовах та обмеженнях; - це на земельну ділянку площею 0,0853 кв заборона експлуатації земельної ділянки з метою завершення забудови або освоєння земельної ділянки, проєктами експлуатаційних споруд; - це на земельну ділянку площею 0,0853 кв заборона експлуатації земельної ділянки для виконання виділених робіт; - це на земельну ділянку площею 0,0853 кв
-  - зона дії обмеження II, (згідно ст. 111 п. «б», «в», «г» Земельного кодексу України) заборона будівництва в зоні дії сервітуту (це на площу 0,0129 кв)
-  - зона дії обмеження III, (згідно ст. 111 п. «б», «в», «г» Земельного кодексу України) право провадження господарської діяльності з експлуатації земельної ділянки, ландшафту та експлуатаційних параметрів проєктної документації (це на площу 0,0129 кв);

ОПИС МЕЖ

- Від А до Б - земельна ділянка (алев)
- Від Б до В - земельна ділянка "АРКАДІЯ-СТІТ"
- Від В до Г - земельна ділянка (КП "УЗБЕРІЖЖЯ")
- Від Г до А - земельна ділянка КП "ТУРМАН" У ВИГЛЯДІ ТОВ

Директор Департаменту
комунальної власності
Одеської міської ради



О. В. Селемтор

Формат А 3

МАСШТАБ 1:500

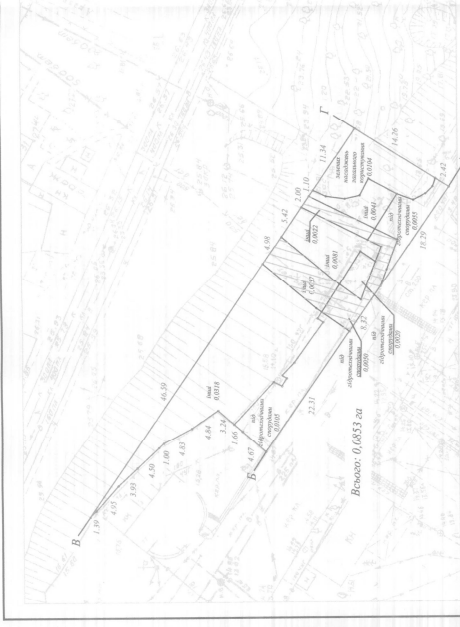
ПІП "ОДЕСКОСТЕОРС"С

Вид та номер	Висота, номер

Додаток до зводу проекту землеустрою
від 29 липня 2014 року




ПЛАН земельної ділянки
за адресою: м. Одеса, Арацідійська а-ля, 1
під назвою рішенням Одеського місцевого ради
№ 1003/14/14 від 29 липня 2014 року
ТОВАРИСТВУ З ОБМЕЖЕНОЮ ВІДПОВІДАЛЬНІСТЮ
"АРКАДІЯ-СТІТ"
у двохсторонню ореску з'ясування на 19 років,
для будівництва прогностичних споруд та створення
освітлених територій загальною користування

Додаток до зводу проекту землеустрою
від 29 липня 2014 року



УМОВИ ПОЗНАЧЕННЯ

-  межа земельної ділянки
-  0,0853 - площа земельної ділянки, кв
-  18,29 - лінійні параметри
-  19 років - номер угод

-  - зона дії обмеження I, (згідно ст. 111 п. «в», «б», «г» Земельного кодексу України) заборона на зміну цільового призначення земельної ділянки, ландшафту (без розробки) та експлуатаційних параметрів проєктної документації; - це на земельну ділянку площею 0,0853; заборона на провадження господарської діяльності з експлуатації земельної ділянки, ландшафту та експлуатаційних параметрів проєктної документації; - це на земельну ділянку площею 0,0853 кв заборона будівництва об'єктів на земельній ділянці без одобрення містобудівних умов та обмежень забудови земельної ділянки згідно глави 15.11 містобудівного рішенням одеського міського ради; - це на земельну ділянку площею 0,0853 кв заборона експлуатації земельної ділянки для інших цілей, крім тих, які визначені в містобудівних умовах та обмеженнях; - це на земельну ділянку площею 0,0853 кв заборона експлуатації земельної ділянки з метою завершення забудови або освоєння земельної ділянки, проєктами експлуатаційних споруд; - це на земельну ділянку площею 0,0853 кв заборона експлуатації земельної ділянки для виконання виділених робіт; - це на земельну ділянку площею 0,0853 кв
-  - зона дії обмеження II, (згідно ст. 111 п. «б», «в», «г» Земельного кодексу України) заборона будівництва в зоні дії сервітуту (це на площу 0,0129 кв)
-  - зона дії обмеження III, (згідно ст. 111 п. «б», «в», «г» Земельного кодексу України) право провадження господарської діяльності з експлуатації земельної ділянки, ландшафту та експлуатаційних параметрів проєктної документації (це на площу 0,0129 кв);

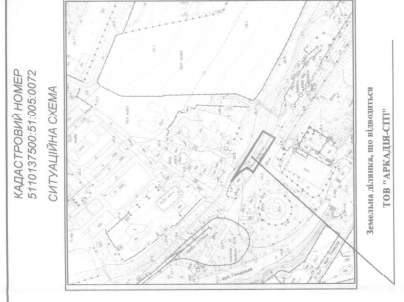
ОПИС МЕЖ

- Від А до Б - земельна ділянка (алев)
- Від Б до В - земельна ділянка "АРКАДІЯ-СТІТ"
- Від В до Г - земельна ділянка (КП "УЗБЕРІЖЖЯ")
- Від Г до А - земельна ділянка КП "ТУРМАН" У ВИГЛЯДІ ТОВ

Пит. № орески

М 1:500

Додаток до зводу проекту землеустрою
від 29 липня 2014 року



КАДАСТРОВИЙ НОМЕР
51101375005110051007E
СИТУАЦІЙНА СХЕМА

№	Назва	Внутрішня	Висота	Х	У	Код
345	Земельна ділянка	111,1	5,8	5135547,19	3397210,26	У
346	Земельна ділянка	111,1	5,8	5135550,80	3397213,24	У
347	Земельна ділянка	111,1	5,8	5135554,41	3397216,37	У
348	Земельна ділянка	111,1	5,8	5135558,02	3397219,50	У
349	Земельна ділянка	111,1	5,8	5135561,63	3397222,63	У
350	Земельна ділянка	111,1	5,8	5135565,24	3397225,76	У
351	Земельна ділянка	111,1	5,8	5135568,85	3397228,89	У
352	Земельна ділянка	111,1	5,8	5135572,46	3397232,02	У
353	Земельна ділянка	111,1	5,8	5135576,07	3397235,15	У
354	Земельна ділянка	111,1	5,8	5135580,68	3397238,28	У
355	Земельна ділянка	111,1	5,8	5135584,29	3397241,41	У
356	Земельна ділянка	111,1	5,8	5135588,90	3397244,54	У
357	Земельна ділянка	111,1	5,8	5135592,51	3397247,67	У
358	Земельна ділянка	111,1	5,8	5135596,12	3397250,80	У
359	Земельна ділянка	111,1	5,8	5135600,73	3397253,93	У
360	Земельна ділянка	111,1	5,8	5135604,34	3397257,06	У
361	Земельна ділянка	111,1	5,8	5135608,95	3397260,19	У
362	Земельна ділянка	111,1	5,8	5135612,56	3397263,32	У
363	Земельна ділянка	111,1	5,8	5135616,17	3397266,45	У
364	Земельна ділянка	111,1	5,8	5135620,78	3397269,58	У
365	Земельна ділянка	111,1	5,8	5135624,39	3397272,71	У
366	Земельна ділянка	111,1	5,8	5135628,00	3397275,84	У
367	Земельна ділянка	111,1	5,8	5135632,61	3397278,97	У
368	Земельна ділянка	111,1	5,8	5135636,22	3397282,10	У
369	Земельна ділянка	111,1	5,8	5135640,83	3397285,23	У
370	Земельна ділянка	111,1	5,8	5135644,44	3397288,36	У
371	Земельна ділянка	111,1	5,8	5135648,05	3397291,49	У
372	Земельна ділянка	111,1	5,8	5135652,66	3397294,62	У
373	Земельна ділянка	111,1	5,8	5135656,27	3397297,75	У
374	Земельна ділянка	111,1	5,8	5135660,88	3397300,88	У
375	Земельна ділянка	111,1	5,8	5135664,49	3397304,01	У
376	Земельна ділянка	111,1	5,8	5135668,10	3397307,14	У
377	Земельна ділянка	111,1	5,8	5135672,71	3397310,27	У
378	Земельна ділянка	111,1	5,8	5135676,32	3397313,40	У
379	Земельна ділянка	111,1	5,8	5135680,93	3397316,53	У
380	Земельна ділянка	111,1	5,8	5135684,54	3397319,66	У
381	Земельна ділянка	111,1	5,8	5135688,15	3397322,79	У
382	Земельна ділянка	111,1	5,8	5135692,76	3397325,92	У
383	Земельна ділянка	111,1	5,8	5135696,37	3397329,05	У
384	Земельна ділянка	111,1	5,8	5135700,98	3397332,18	У
385	Земельна ділянка	111,1	5,8	5135704,59	3397335,31	У
386	Земельна ділянка	111,1	5,8	5135708,20	3397338,44	У
387	Земельна ділянка	111,1	5,8	5135712,81	3397341,57	У
388	Земельна ділянка	111,1	5,8	5135716,42	3397344,70	У
389	Земельна ділянка	111,1	5,8	5135720,03	3397347,83	У
390	Земельна ділянка	111,1	5,8	5135724,64	3397350,96	У
391	Земельна ділянка	111,1	5,8	5135728,25	3397354,09	У
392	Земельна ділянка	111,1	5,8	5135732,86	3397357,22	У
393	Земельна ділянка	111,1	5,8	5135736,47	3397360,35	У
394	Земельна ділянка	111,1	5,8	5135740,08	3397363,48	У
395	Земельна ділянка	111,1	5,8	5135744,69	3397366,61	У
396	Земельна ділянка	111,1	5,8	5135748,30	3397369,74	У
397	Земельна ділянка	111,1	5,8	5135752,91	3397372,87	У
398	Земельна ділянка	111,1	5,8	5135756,52	3397376,00	У
399	Земельна ділянка	111,1	5,8	5135760,13	3397379,13	У
400	Земельна ділянка	111,1	5,8	5135764,74	3397382,26	У
401	Земельна ділянка	111,1	5,8	5135768,35	3397385,39	У
402	Земельна ділянка	111,1	5,8	5135772,96	3397388,52	У
403	Земельна ділянка	111,1	5,8	5135776,57	3397391,65	У
404	Земельна ділянка	111,1	5,8	5135780,18	3397394,78	У
405	Земельна ділянка	111,1	5,8	5135784,79	3397397,91	У
406	Земельна ділянка	111,1	5,8	5135788,40	3397401,04	У
407	Земельна ділянка	111,1	5,8	5135792,01	3397404,17	У
408	Земельна ділянка	111,1	5,8	5135796,62	3397407,30	У
409	Земельна ділянка	111,1	5,8	5135800,23	3397410,43	У
410	Земельна ділянка	111,1	5,8	5135804,84	3397413,56	У
411	Земельна ділянка	111,1	5,8	5135808,45	3397416,69	У
412	Земельна ділянка	111,1	5,8	5135812,06	3397419,82	У
413	Земельна ділянка	111,1	5,8	5135816,67	3397422,95	У
414	Земельна ділянка	111,1	5,8	5135820,28	3397426,08	У
415	Земельна ділянка	111,1	5,8	5135824,89	3397429,21	У
416	Земельна ділянка	111,1	5,8	5135828,50	3397432,34	У
417	Земельна ділянка	111,1	5,8	5135832,11	3397435,47	У
418	Земельна ділянка	111,1	5,8	5135836,72	3397438,60	У
419	Земельна ділянка	111,1	5,8	5135840,33	3397441,73	У
420	Земельна ділянка	111,1	5,8	5135844,94	3397444,86	У
421	Земельна ділянка	111,1	5,8	5135848,55	3397448,00	У
422	Земельна ділянка	111,1	5,8	5135852,16	3397451,13	У
423	Земельна ділянка	111,1	5,8	5135856,77	3397454,26	У
424	Земельна ділянка	111,1	5,8	5135860,38	3397457,39	У
425	Земельна ділянка	111,1	5,8	5135864,99	3397460,52	У
426	Земельна ділянка	111,1	5,8	5135868,60	3397463,65	У
427	Земельна ділянка	111,1	5,8	5135872,21	3397466,78	У
428	Земельна ділянка	111,1	5,8	5135876,82	3397470,00	У
429	Земельна ділянка	111,1	5,8	5135880,43	3397473,13	У
430	Земельна ділянка	111,1	5,8	5135884,04	3397476,26	У
431	Земельна ділянка	111,1	5,8	5135888,65	3397479,39	У
432	Земельна ділянка	111,1	5,8	5135892,26	3397482,52	У
433	Земельна ділянка	111,1	5,8	5135896,87	3397485,65	У
434	Земельна ділянка	111,1	5,8	5135900,48	3397488,78	У
435	Земельна ділянка	111,1	5,8	5135904,09	3397491,91	У
436	Земельна ділянка	111,1	5,8	5135908,70	3397495,04	У
437	Земельна ділянка	111,1	5,8	5135912,31	3397498,17	У
438	Земельна ділянка	111,1	5,8	5135916,92	3397501,30	У
439	Земельна ділянка	111,1	5,8	5135920,53	3397504,43	У
440	Земельна ділянка	111,1	5,8	5135924,14	3397507,56	У
441	Земельна ділянка	111,1	5,8	5135928,75	3397510,69	У
442	Земельна ділянка	111,1	5,8	5135932,36	3397513,82	У
443	Земельна ділянка	111,1	5,8	5135936,97	3397516,95	У
444	Земельна ділянка	111,1	5,8	5135940,58	3397520,08	У
445	Земельна ділянка	111,1	5,8	5135944,19	3397523,21	У
446	Земельна ділянка	111,1	5,8	5135948,80	3397526,34	У
447	Земельна ділянка	111,1	5,8	5135952,41	3397529,47	У
448	Земельна ділянка	111,1	5,8	5135956,02	3397532,60	У
449	Земельна ділянка	111,1	5,8	5135960,63	3397535,73	У
450	Земельна ділянка	111,1	5,8	5135964,24	3397538,86	У
451	Земельна ділянка	111,1	5,8	5135968,85	3397542,00	У
452	Земельна ділянка	111,1	5,8	5135972,46	3397545,13	У
453	Земельна ділянка	111,1	5,8	5135976,07	3397548,26	У
454						