



ГОСТОМЕЛЬСЬКА СЕЛИЩНА РАДА  
БУЧАНСЬКОГО РАЙОНУ КИЇВСЬКОЇ ОБЛАСТІ

вул. Свято-Покровська, 125, сел. Гостомель, Київська область, 08290  
тел. (04597) 3-15-56, E-mail: 04360617@mail.gov.ua, Код ЄДРПОУ 04360617

03-02/ЗПЗ «19» 04 2019р.

На № \_\_\_\_\_ від \_\_\_\_\_ 20\_\_р.

**Щербакова Оксана Михайлівна**

Розглянувши Ваше звернення за вх. № ЗПІ-264/0-21 від 12.07.2021 року, Гостомельська селищна рада повідомляє наступне, що у разі якщо задоволення запиту на інформацію передбачає виготовлення копій документів обсягом більш як 10 сторінок, запитувач зобов'язаний відшкодувати фактичні витрати на копіювання та друк. Розмір фактичних витрат визначається відповідним розпорядником на копіювання та друк в межах граничних норм, встановлених Кабінетом Міністрів України.

Гостомельською селищною радою було прийнято рішення «Про затвердження розміру фактичних витрат на копіювання або друк документів, що надаються за запитом на інформацію», відповідно до якого копіювання або друк копій документів формату А4 та меншого розміру становить 0,2 відсотка розміру прожиткового мінімуму для працездатних осіб за виготовлення однієї сторінки.

Відповідно до ст. 7 Закону України «Про Державний бюджет України на 2021 рік», розмір прожиткового мінімуму для працездатних осіб 01.01.2021 року становить – 2270 грн. Оскільки, запитувана інформація складається з 25 аркушів, тому Вам необхідно сплатити за 15 аркушів – 68 грн. 10 коп.

Керуючись вищевикладеним, селищна рада надає Вам рахунок із зазначенням суми відшкодування витрат на копіювання документів:

*Одержувач: Гостомельська селищна рада*

*р/р UA 358201720314291046201023260*

*ЄДРПОУ 04360617*

*МФО 820172 в ДКСУ, м. Київ*

**Сума: 68 грн. 10 коп.**

Після оплати рахунку необхідно надіслати у зручний для Вас спосіб (факс, пошта тощо) до селищної ради підтверджуючий документ щодо оплати. Одержати запитувану Вами інформацію (15 аркушів) Ви можете після отримання селищною радою підтверджуючого документа щодо повної оплати витрат на копіювання запитуваних документів.

Додатки на 10 арк.

**Заступник селищного голови**

**Борис КАПЛОНОВ**

Галаласєв О.М.



**ГОРЕНСЬКА СІЛЬСЬКА РАДА  
КИЄВО-СВЯТОШИНСЬКОГО РАЙОНУ КИЇВСЬКОЇ ОБЛАСТІ**

08105, с. Горенка, вул. Івана Франка, 125 а, тел. (04598)-5-96-16, 401-84-16

E-mail: [gorenka.rada@gmail.com](mailto:gorenka.rada@gmail.com)

від « 29 » 01 2018 року № 81/7


на № \_\_\_\_\_ від « \_\_\_ » \_\_\_\_\_ 2018 року

**ДП УКРНДПРОЦИВІЛЬСІЛЬБУД**

**Український науково-дослідний і  
проектний інститут цивільного  
сіельського будівництва**

Виконавчий комітет Горенської сільської ради просить Вас врахувати розроблення детальних планів території в генеральних планах с.Горенка на площі 20,0га та с.Мощун 19,0га, Києво-Святошинського району Київської області.

**Сільський голова**



**А.М.Драпей**



**КИЄВО-СВЯТОШИНСЬКА РАЙОННА ДЕРЖАВНА АДМІНІСТРАЦІЯ  
КИЇВСЬКОЇ ОБЛАСТІ**

пр. Перемоги, 126, м. Київ, 03115 тел/факс 454-47-20  
http://www.ks-rda.gov.ua E-mail: [zagvid@ks-rda.gov.ua](mailto:zagvid@ks-rda.gov.ua) Код ЄДРПОУ 23570148

15.08.2017 № 07-27/2547

на № \_\_\_\_\_ від \_\_\_\_\_

**Керівникам органів  
місцевого самоврядування**

**Про дотримання вимог  
законодавства**

На виконання листа Київської обласної державної адміністрації від 01.08.2017 №11-22/3258, з метою дотримання вимог Закону України «Про регулювання містобудівної діяльності» та забезпечення в подальшому можливості коректної реєстрації та обліку в містобудівному кадастрі відповідної містобудівної документації, повідомляємо, що під час затвердження завдання на розроблення генеральних планів населеного пункту (зміни до генерального плану населеного пункту) (п.14, 15 додатку Б до ДБН Б.1.1-15:2012) та завдання на розроблення детальних планів території (проекту внесення змін до детального плану території) (п.19, 20 додатку А до ДБН 5.1.1-14:2012) зазначаються вимоги до представлення графічних матеріалів у векторних форматах \*.gdb, \*.mxd, \*.dvg, \*.dxf, текстових матеріалів (пояснювальної записки) у форматі \*.doc.

Додаток: згадане на 1 арк.

**Заступник голови адміністрації**

**М.Г. Лєснік**

СВ 20  
24.10.2017

Андрей А.  
Вулиця  
24.10.2017



УКРАЇНА

**КИЇВСЬКА ОБЛАСНА ДЕРЖАВНА АДМІНІСТРАЦІЯ  
ДЕПАРТАМЕНТ ЕКОЛОГІЇ ТА ПРИРОДНИХ РЕСУРСІВ**

вул. Басейна, 1/2А, м. Київ, 01004

тел. (044) 279-01-58; fax (044) 234-96-15

Код ЄДРПОУ 38750794

info@eko.koda.gov.ua

04.10.2017 № 06.2-08.2/1543/1

На № \_\_\_\_\_ від \_\_\_\_\_

**Департамент містобудування  
та архітектури Київської обласної  
державної адміністрації**  
пл. Лесі Українки, 1, м. Київ, 01196

**Горенська сільська рада**  
вул. І.Франка, 125, с. Горенка, Києво-  
Святошинський район, Київська обл., 08105

**Про визначення державних інтересів**

**Київська обласна державна  
адміністрація**

На виконання доручення Київської обласної державної адміністрації від 05.09.2017 № 11-23/8005 щодо визначення державних інтересів для урахування їх під час розроблення генерального плану с. Горенка Києво-Святошинського району Київської області департамент екології та природних ресурсів Київської обласної державної адміністрації повідомляє.

Розробнику генерального плану с. Горенка Києво-Святошинського району Київської області необхідно передбачити заходи щодо:

- компактного та раціонального розташування виробничих, адміністративних, енергетичних та інших об'єктів на певній території;
- максимально можливого збереження існуючих зелених насаджень, а також створення додаткових зелених зон;
- забезпечення дотримання розмірів і меж водоохоронних зон та прибережних захисних смуг водних об'єктів, тощо;
- недопущення погіршення стану територій та об'єктів природно-заповідного фонду та інших особливо цінних земель, земель зарезервованих для заповідання, водоохоронних зон, прибережних захисних смуг, водно-болотних угідь, інших територій та об'єктів, які є складовими екомережі, при здійсненні містобудівної діяльності.

Відповідно до ст.14 Закону України «Про екологічну експертизу» проекти генеральних планів населених пунктів підлягають державній екологічній експертизі у порядку передбаченому Постановою Кабінету Міністрів України від 31.10.1995 № 870 «Про порядок передачі документації на державну екологічну експертизу». Згідно ст.39 Закону України «Про екологічну експертизу» реалізація проектів і програм чи діяльності без позитивних висновків державної екологічної експертизи забороняється.

**Заступник директора департаменту –  
начальник управління**

**А.В. Андрущенко**

521/8 24.10.2017



КИЇВСЬКА ОБЛАСНА ДЕРЖАВНА АДМІНІСТРАЦІЯ  
УПРАВЛІННЯ КУЛЬТУРИ, НАЦІОНАЛЬНОСТЕЙ ТА РЕЛІГІЙ

01196, м. Київ - 196, пл. Лесі Українки, 1, тел./факс 286-87-48, E-mail: oblkultur@ukr.net

20.10.17 № 1845/01-02

*Горенська сільська рада Києво-Святошинського району Київської області*

08105, Київська обл., Києво-Святошинський р-н,  
с. Горенка, вул. І. Франка (Леніна), 125

на № 8005/11-23

*Департамент містобудування та архітектури Київської облдержадміністрації*

01196, м. Київ - 196, пл. Лесі Українки, 1

Управління культури, національностей та релігій за дорученням Київської обласної державної адміністрації розглянуло Ваш лист від 18.08.2017р. №818/7 про визначення державних інтересів для подальшого врахування під час розробки генерального плану с. Горенка Києво-Святошинського району Київської області і повідомляє наступне

Згідно ст. 17 Закону України «Про регулювання містобудівної діяльності» генеральний план населеного пункту є основним видом містобудівної документації на місцевому рівні, призначеної для обґрунтування довгострокової стратегії планування та забудови території населеного пункту і на підставі положень ДБН Б.1.1-15:2012 генеральний план с. Горенка Київської області має визначати основні принципи та напрямки планувальної організації та охорони, збереження об'єктів культурної спадщини, а отже містити інформацію щодо земель історико-культурного призначення, відображати інформацію стосовно розміщення об'єктів культурної спадщини, обмеження використання зон охорони пам'яток та пропозиції по збереженню об'єктів культурної спадщини.

Відповідно до даних Державного реєстру нерухомих пам'яток України, «Переліку пам'яток археології Київської області» (затверджений рішенням Київської обласної ради від 19.06.2003р. за № 099-08-XXIV), «Переліку пам'яток історії та мистецтва Київської області, що не підлягають приватизації» (затверджений рішенням обласної ради від 23.01.2003р. за № 068-06- XXIV) на території с. Горенка розташована значна кількість об'єктів культурної спадщини, серед яких

**Пам'ятки археології:**

- Поселення, III-IV ст. н.е ,Пн частина села

**Пам'ятники історії, науки і техніки**

- Братська могила воїнів Радянської Армії, серед яких Герой Радянського Союзу Папулов С.В., які загинули в роки Великої Вітчизняної війни, (ох № 2001).

- Братська могила воїнів Радянської Армії, які загинули в роки Великої Вітчизняної війни, (ох № 2004).

- Комплекс військово-інженерних споруд Київського укріпрайону:

1. Дот «АНП» № 504 (ох № 513/34-Ко, Наказ МКТ від 03.02.10, № 58/0/16-10)

розташований в лісовому масиві на північ від села.

2. Дот 483 (ох № 513/56-Ко, Наказ МКТ від 21.12.2010 № 1266/0/16-10).

3. Дот 481 (ох № 513/60-Ко, Наказ МКТ від 20.01.2012 № 45).

4. Дот 502 (ох № 513/61-Ко, Наказ МКТ від 20.01.2012 № 45).

5. Дот 503 (ох № 513/62-Ко, Наказ МКТ від 20.01.2012 № 45).

6. Дот 505 (ох № 513/63-Ко, Наказ МКТ від 20.01.2012 № 45).

Всі інші, наявні в с. Горенка Києво-Святошинського району Київської області пам'ятки, пам'ятні знаки, в тому числі пам'ятні знаки, що присвячені жертвам Голодомору

відображенню в містобудівній документації.

Для дотримання вимог ст.37 Закону України «Про охорону культурної спадщини», ДБН 360-92\* під час розроблення генерального плану з метою захисту пам'яток культурної спадщини, в тому числі й археології, а також тих, що можуть бути виявлені **необхідно:**

- провести інвентаризацію об'єктів культурної спадщини
- обов'язково провести археологічні дослідження плануємої території
- нанести на містобудівну документацію виявлені та наявні об'єкти культурної спадщини з визначеними межами та охоронними зонами з урахуванням норм ст. 32 Закону «Про охорону культурної спадщини»
- перевести цільове призначення земельних ділянок, на яких розміщені об'єкти культурної спадщини в землі історико-культурного призначення (ст.ст.53, 54 Земельного Кодексу України)
- нанести землі історико-культурного призначення на містобудівну документацію.
- передбачити заходи по подальшому збереженню об'єктів культурної спадщини
- забезпечити розробку облікової та науково-проектної документації на об'єкти культурної спадщини

Принагідно попереджаємо, що проведення містобудівних, архітектурних чи ландшафтних перетворень, будівельних, меліоративних, шляхових, земляних робіт на охоронюваних археологічних територіях, у межах охорони пам'яток без дозволу відповідного органу охорони культурної спадщини заборонено. За порушення даних вимог передбачена кримінальна, адміністративна та фінансова відповідальність.

Крім того, звертаємо Вашу увагу, що порядок використання території об'єктів культурної спадщини та їх охоронних зон належить до виключної компетенції органу охорони культурної спадщини.

Розділ 11 ДБН 360-92\*\* наголошує на обов'язковості проведення відповідних передпроектних досліджень, на підставі яких розробляються проекти зон охорони пам'яток історії та культури. Зазначені проекти як обов'язкові входять до складу містобудівної документації. Для проведення інвентаризації об'єктів культурної спадщини та формування картографічних матеріалів можете звернутись до Київського обласного центру охорони і наукових досліджень пам'яток культурної спадщини (м. Київ, вул. С.Петлюри, 16, тел.(044)288-34-02). Отримані дані можуть використовуватись сільською радою, районною держадміністрацією для реалізації функції з охорони культурної спадщини, яка передбачена Законом України «Про місцеві державні адміністрації», Законом України «Про місцеве самоврядування в Україні», Законом України «Про охорону культурної спадщини».

Згідно Закону України «Про регулювання містобудівної діяльності» містобудівна документація обов'язково має розглядатись архітектурно-містобудівною радою. Наказом Мінрегіонбуду від 16.11.2011р. №290 визначено, що замовник документації зобов'язаний забезпечити такий розгляд.

Одночасно наголошуємо, що згідно Закону України «Про охорону культурної спадщини», Закону України «Про регулювання містобудівної діяльності» проект містобудівної документації підлягає погодженню з органом охорони культурної спадщини. Декларативний спосіб погодження містобудівної документації з органом охорони культурної спадщини Законом України «Про охорону культурної спадщини» заборонено. Реалізація непогоджених з органом охорони культурної спадщини програм, проектів містобудівних, архітектурних, ландшафтних перетворень, будівельних, меліоративних, шляхових, земляних робіт на територіях пам'яток, їх охоронних зонах заборона законодавством.


**Начальник управління**

Берегова Л.П.

288-34-02


**І.І.Подольнець**

«ПОГОДЖЕНО»  
ДИРЕКТОР  
ДП «УКРНДПЦИВІЛЬБУД»



О.П.ЧИЖЕВСЬКИЙ  
2017 р.

«ЗАТВЕРДЖЕНО»  
СІЛЬСЬКИЙ ГОЛОВА  
ГОРЕНСЬКОЇ СІЛЬСЬКОЇ РАДИ  
КИЄВО-СВЯТОШИНСЬКОГО РАЙОНУ  
КИЇВСЬКОЇ ОБЛАСТІ



А.М. ДРАПЕЙ  
2017 р.

«ПОГОДЖЕНО»  
КЕРІВНИК ВІДДІЛУ  
МІСТОБУДУВАННЯ І АРХІТЕКТУРИ  
КИЄВО-СВЯТОШИНСЬКОЇ РАЙОННОЇ  
ДЕРЖАВНОЇ АДМІНІСТРАЦІЇ

Р.В.МІРЧУК  
« 19 » 03 2017 р.

**ЗАВДАННЯ**  
**ДП «УКРНДПЦИВІЛЬБУД»**  
на розроблення генерального плану  
поєднаного з детальним планом території с. Горенка  
Києво-Святошинського району Київської області

Пор. №№	Назви розділів завдання	Зміст розділів завдання
1.	Підстава для проектування	Лист-замовлення від 09.03.2017 р. за вх. № 252/7, рішення 18 сесії 7 скликання Горенської сільської ради від 02.03.2017 р.
2.	Замовник розроблення генерального плану	Горенська сільська рада Києво-Святошинського району Київської області
3.	Розробник генерального плану	Державне підприємство «УКРНДПЦИВІЛЬБУД»
4.	Строк розроблення генерального плану	згідно з календарним планом до договору №17069
5.	Термін дії генерального плану	не обмежується
6.	Період розрахункового етапу	20 років
7.	Основні показники населеного пункту	відповідно до державних будівельних норм
8.	Перелік спільних із суміжними територіальними громадами програм соціально-економічного розвитку та використання території	
9.	Вимоги щодо врахування державних інтересів	врахувати загальнодержавні і регіональні інтереси згідно з листами зацікавлених установ, згідно з листом Київської обласної

		державної адміністрації за №	від
10.	Особливі вимоги до забудови, інженерного обладнання, організації руху транспорту, пішоходів:		
	10.1. Розмір присадибної ділянки	0,06-0,25 га	
	10.2. Тип житлової забудови:		
	- садибна	85%	
	- блокована	5%	
	- багатоквартирна	10 %	
	10.3. Перелік нових об'єктів культурно-побутового будівництва	згідно з нормами і розрахунковими показниками передбачити території для об'єктів культурно-побутового призначення	
	10.4. Перелік нових виробничих об'єктів	визначити інвестиційно-привабливі території для розташування малих та середніх підприємств	
	10.5. Перелік нових комунальних і складських територій		
	- кладовище	існуюче кладовище в с. Горенка, яке не відповідає санітарним нормам закрити, передбачити нове на відстані санітарного розриву від житлової забудови	
	- утилізація твердих побутових відходів	вивезення сміття здійснювати на Вишгородський полігон ТПВ	
	- утилізація трупів тварин	утилізацію трупів тварин проводити на ветсанутильзаводі	
	10.6. Інженерне обладнання:		
	- типи систем та джерела водопостачання	централізоване від існуючих та запроєктованих артезіанських свердловин	
	- каналізування	централізоване з відведенням стоків в центральну мережу села з подальшим відведенням в каналізаційну мережу м. Києва	
	- каналізування поверхневих стічних вод	передбачити будівництво каналізації поверхневих стічних вод і очисних споруд для цих вод	
	- теплопостачання	від теплогенераторних, що працюють на альтернативних видах палива та природному газі	
	- газопостачання	природним газом від ВАТ «Київоблгаз»	
	- електропостачання	від державної енергомережі ПС 35/10 кВ «Горенка»	
	10.7. Організація руху транспорту і пішоходів:	передбачити єдину систему існуючої та проектної вулично-дорожньої мережі передбачити заходи щодо безпечного руху	



		велосипедистів і пішоходів з врахуванням потреб маломобільних груп населення
11.	Особливі вимоги щодо надання вихідних даних	вихідні дані надаються замовником відповідно до Додатку В ДБН Б.1.1-15:2012
12.	Перелік додаткових розділів та графічних матеріалів	
13.	Кількість додаткових примірників графічних і текстових матеріалів	
14.	Основні вимоги до програмного забезпечення, (для матеріалів, що передаються замовнику)	креслення генерального плану на оптичному носії у форматі .PDF, пояснювальна записка у форматі .PDF, .DOC, .JPG
15.	Додаткові вимоги	
16.	Документацію виконати в такому складі:	
	<b>Текстові матеріали:</b>	пояснювальна записка; додатки
	<b>Графічні матеріали</b>	схема розташування населеного пункту в системі розселення, М 1 : 25000; план існуючого використання території, поєднаний зі схемою існуючих планувальних обмежень, М 1 : 2000; генеральний план (основне креслення), поєднаний зі схемою проектних планувальних обмежень, М 1 : 2000; схема вулично-дорожньої мережі сільського та зовнішнього транспорту, поєднана з кресленням поперечних профілів вулиць, М 1 : 2000 схема інженерного підготовлення та захисту території, М 1 : 2000; схема інженерного обладнання території, М 1 : 2000
17.	Інженерно-технічні заходи цивільного захисту (цивільної оборони)	за окремим завданням

Головний архітектор проекту

Головний інженер проекту



С.В. Валовенко  
(ініціали, прізвище)

З.Д. Денисенко  
(ініціали, прізвище)

**Д О В І Д К А**  
 видана ДП «УНДПЦИВІЛЬБУД»  
 про населення Горенської сільської ради

ДИНАМІКА ЧИСЕЛЬНОСТІ НАСЕЛЕННЯ ЗА ОСТАННІ РОКИ,  
 ЩО ЧИСЛИТЬСЯ СТАНОМ НА 1 січня.


Населений пункт	2011	2012	2013	2014	2015	2016	Кількість дворів у 2016 р.
с. Горенка	1941	1944	1985	1993	2002	2009	2014

ВІКОВА СТРУКТУРА НАСЕЛЕННЯ  
 на 01.06.2017 р.

Населений пункт	Вікові групи				
	0-6	7-15	16-54 (55-60)	Старші 55-60	Разом
с. Горенка	369	654	4169	1689	9881

Сільський голова

Секретар сільської ради




*[Signature]*  
 А.В. Францесі  
*[Signature]*  
 М.П. Раменко

Трудові ресурси

	Показники	Всього на території сільської ради
Н	Всього населення	9881
Т	Всього працездатного населення	4002
А1	Зайнятих в сільському господарстві	29
п	Непрацездатних інвалідів в працездатному віці	136
в	Що навчаються з відривом від виробництва	301
а	Зайнятих в особистому господарстві	1493
Б	Працездатних, зайнятих у сфері обслуговування	195
А2	На підприємствах, розташованих в межах населених пунктів	-
А3	На підприємствах, розташованих за межами населених пунктів	4355
Т	Чисельність пенсіонерів, що працюють	493

Сільський голова

Секретар сільської ради



*А.С. Франко*

*Вашенко*

*М.Я. Каленко*