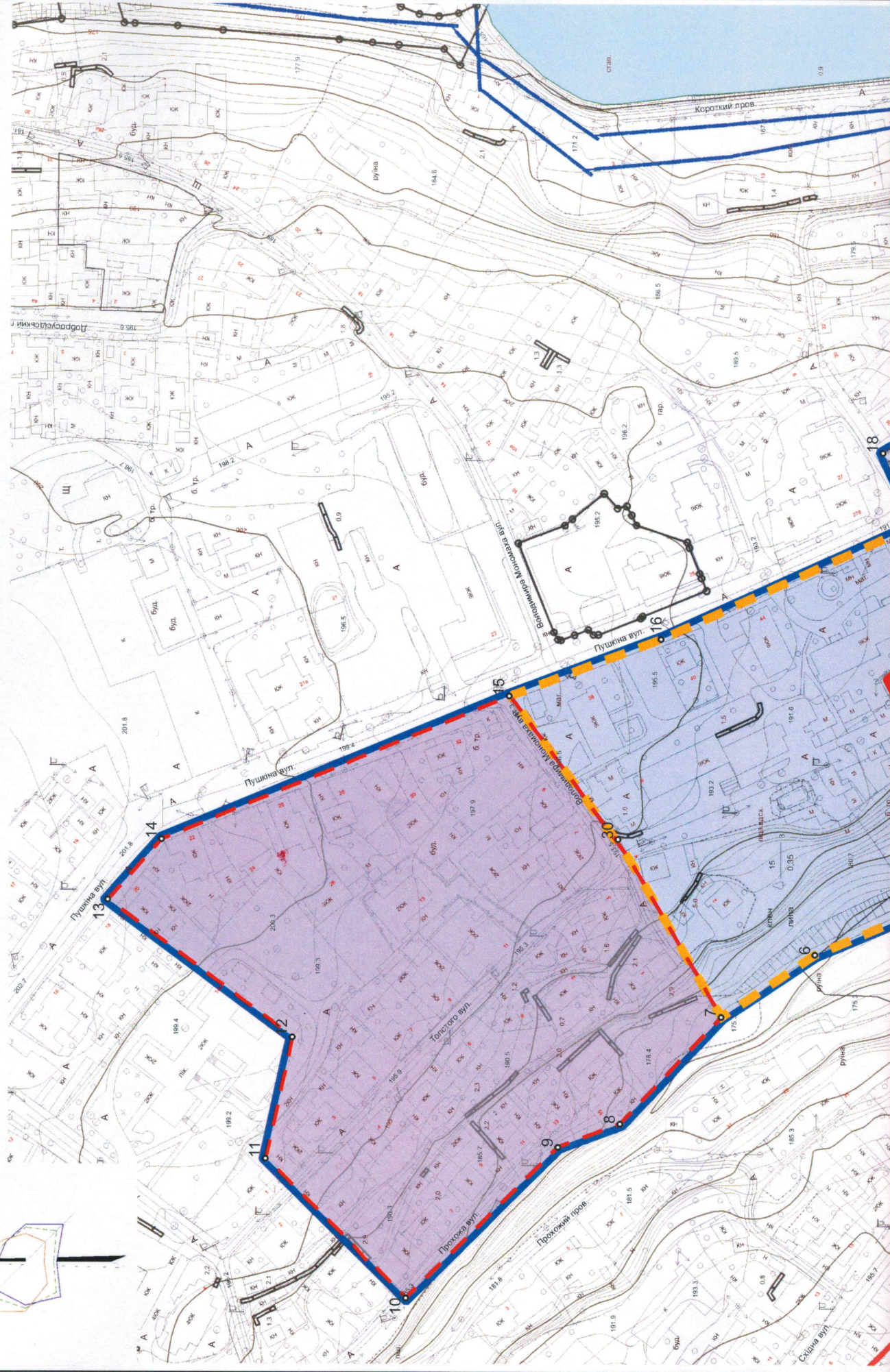


# Межі території та режими використання Історико-культурного центру на місці поховання духовного лідера брацлавських хасидів цадика Нахмана у м. Умань Черкаської області

ПН






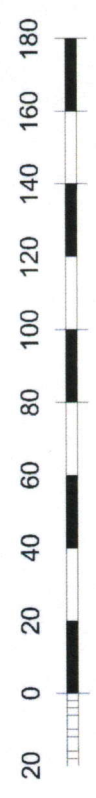


# УМОВНІ ПОЗНАЧЕННЯ

- Межа території Пам'ятки історії та культури місцевого значення "Могила Цадика Нахмана" 1811 р., ох.н. 3940
- Зона охорони Пам'ятки історії та культури місцевого значення "Могила Цадика Нахмана" 1811 р.
- Зона регулювання забудови Пам'ятки історії та культури місцевого значення "Могила Цадика Нахмана" 1811 р.
- Охоронна зона забудови Історико-культурного центру в межах будинкової ділянки



МАСШТАБ 1 : 2000  
В 1 см - 20 м



- ІАОП									
місто Умань Черкаської області									
Зм.	Кільк.	Аркуш	Недоп.	Підпис	Дата	Межі території та режими використання Історико-культурного центру на місці поховання духовного лідера брацлавських хасидів цадика Нахмана			
						Стадія	Аркуш	Аркушів	
ГАП					2020	Історико-культурного центру на місці поховання духовного лідера брацлавських хасидів цадика Нахмана			
Кер. групи						хасидів цадика Нахмана			
Розробив						хасидів цадика Нахмана			
Норм. контр						хасидів цадика Нахмана			