



ДНІПРОВСЬКА МІСЬКА РАДА
ДЕПАРТАМЕНТ ПО РОБОТІ З АКТИВАМИ
ГОЛОВНЕ АРХІТЕКТУРНО-ПЛАНУВАЛЬНЕ УПРАВЛІННЯ

вул. Січеславська Набережна, 29 А, м. Дніпро, 49000, тел.(056) 745 25 29, факс (056) 744 34 94
e-mail: archplan@dmr.dp.ua

26.10.2021 № 3/15-572

На № _____ від 21.10.2021
(№ 37/2338 22.10.2021)

Катерині Синах
<foi+request-94325-f585f679
@dostup.pravda.com.ua>

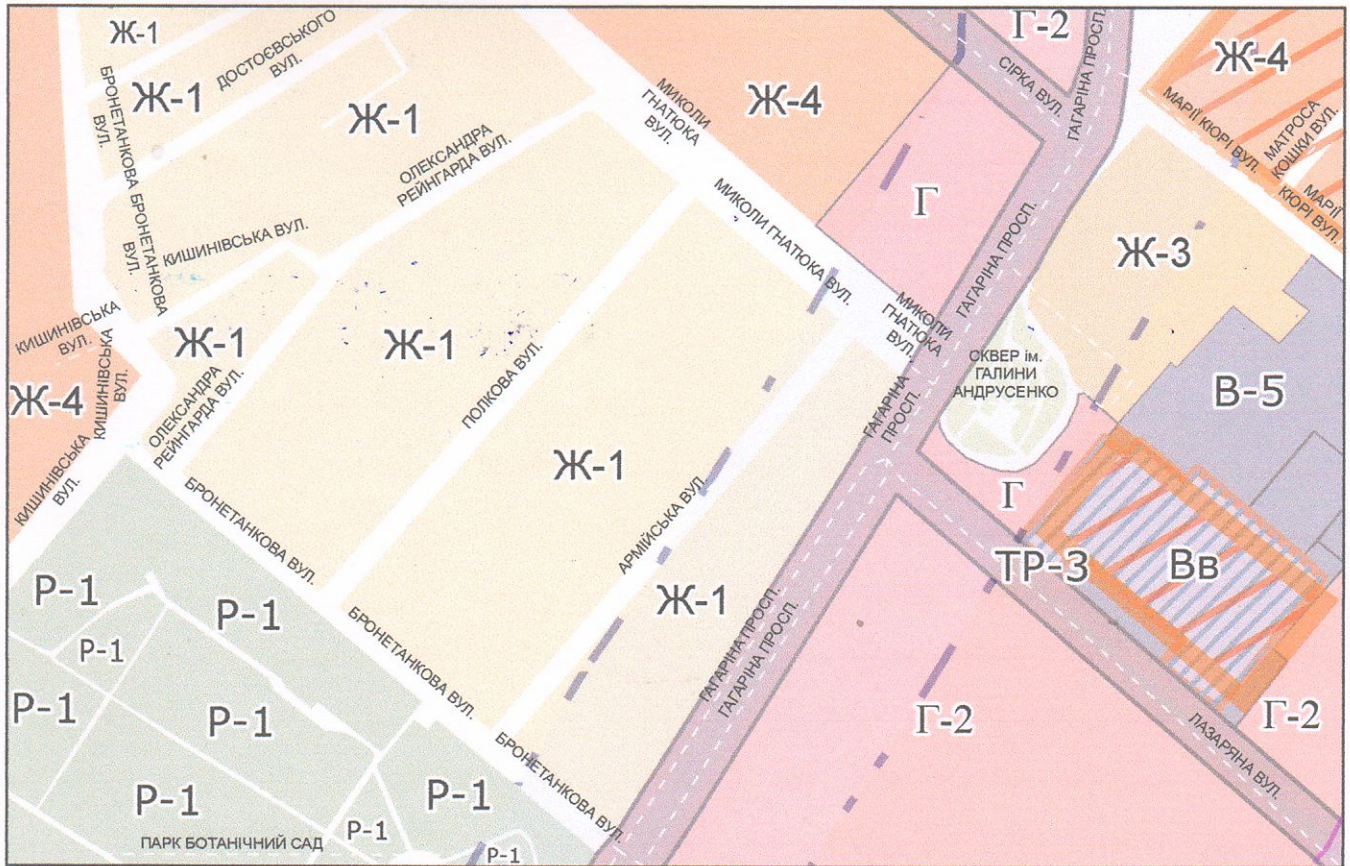
Про надання інформації

Розглянувши за дорученням Ваш інформаційний запит від 21.10.2021 (від 22.10.2021 вх. № 37/2338) надаємо викопіювання з плану зонування території м. Дніпропетровська, затвердженого рішенням міської ради від 22.07.2015 № 54/66, та схему планувальних обмежень стосовно території обмеженої просп. Гагаріна – вул. Миколи Гнатюка (Ласточкина) – вул. Армійською.

Додаток: на 2 арк. в 1 прим.

Начальник управління

Дмитро ВОЛИК



1:5 000

- Санітарно-захисні зони від промислових підприємств
- Санітарно-захисні зони від кладовищ
- Шумова зона аеропорту
- Охоронна зона ліній електропередач
- Захисна зона газових магістралей
- Зони шумового забруднення магістралей
- Зони шумового забруднення залізниці
- Водоохоронні зони
- Межі історичних ареалів
- Межі адміністративних районів міста
- Залізничні копії

- Водоохоронні зони по Генеральному плану
- Території віднесені до для реконструкції
- TR-3 Зона транспортної інфраструктури, до неї відносяться території вулиць, майданів (в межах червоних ліній)
- TR-1 Зона транспортної інфраструктури, містить території смуг відводу залізниці
- Вв Виробничі зони визначені для вивозу
- TR-2 Зона транспортної інфраструктури, до неї відносяться території залізничних і авто вокзалів, морських і річкових вокзалів, аеровокзалів, терміналів, транспортних візлів

Г - ГРОМАДСЬКІ ЗОНИ

- Найменування**
- Г Громадська зона
 - Г-1 Ділова зона
 - Г-2 Навчальна зона
 - Г-3 Культурна та спортивна зона
 - Г-4 Лікувальна зона
 - Г-5 Торгівельна зона

Р-РЕКРЕАЦІЙНІ ЗОНИ

- Найменування**
- Р-1 Рекреаційна зона природних ландшафтів
 - Р-2 Рекреаційна зона активного відпочинку
 - Р-3 Рекреаційна зона озелених територій загального користування
 - Р-4 Рекреаційна зона дач та колективних садів

С-6 Зона зелених насаджень в санітарно-захисних зонах

- Найменування**
- С-6 Зона зелених насаджень в санітарно-захисних зонах
 - С-6 Зона зелених насаджень в санітарно-захисних зонах
 - С-6 Зона зелених насаджень в санітарно-захисних зонах
 - С-6 Зона зелених насаджень в санітарно-захисних зонах

Ж- ЖИТЛОВІ ЗОНИ

- Найменування**
- Ж-1 Зона садибної забудови
 - Ж-3 Зона змішаної від 2-х до 4-х поверхів житлової забудови та громадської забудови
 - Ж-4 Зона змішаної багатоповерхової житлової забудови та громадської забудови

Жтн - Зона житлової забудови тимчасової невідповідності

- Найменування**
- Жтн - Зона житлової забудови тимчасової невідповідності
 - Жтн - Зона житлової забудови тимчасової невідповідності
 - Жтн - Зона житлової забудови тимчасової невідповідності

КС-КОМУНАЛЬНО-СКЛАДСЬКІ ЗОНИ

- Найменування**
- КС-2 Зона розміщення об'єктів 2 класу санітарної класифікації
 - КС-3 Зона розміщення об'єктів 3 класу санітарної класифікації та цвинтарів
 - КС-4 Зона розміщення об'єктів 4 класу санітарної класифікації
 - КС-5 Зона розміщення об'єктів 5 класу санітарної класифікації

КУРОРТНІ ЗОНИ

- Найменування**
- К Зона санаторіїв
 - КВТ Зона установ відпочинку та туризму

В-ВИРОБНИЧІ ЗОНИ

- Найменування**
- В-1 Зона підприємств I класу шкідливості
 - В-2 Зона підприємств II класу шкідливості
 - В-3 Зона підприємств III класу шкідливості
 - В-4 Зона підприємств IV класу шкідливості
 - В-5 Зона підприємств V класу шкідливості

ІН-ЗОНИ ІНЖЕНЕРНОЇ ІНФРАСТРУКТУРИ

- Найменування**
- ІН-1 Зона головних об'єктів електромережі
 - ІН-2 Зона головних об'єктів тепломережі, міжоб'єктних котельень, розподільних об'єктів електромережі

























С-СПЕЦІАЛЬНІ ЗОНИ

- Найменування**
- С-4 Зона військових об'єктів
 - С-5 Зона пенітенціарних установ
 - Водні поверхні
 - Резервні території для промисловості
 - Межа міста Дніпропетровськ
 - Магістральні дороги

План зонування території Схема планувальних обмежень



Умовні позначення

Межі	Зони
 Межа м. Дніпропетровськ	 Г Громадські зони
 Межі адміністративних районів	 Р Рекреаційні зони
 Межі історичних ареалів	 Ж Житлові зони
 Межі санітарно-захисних зон промисловості I-V класу шкідливості, санітарно-захисних зон цвинтарів	 ЖТН Житло тимчасової невідповідності
 Межі зон акустичного забруднення (залізниці та основні автомагістралі)	 В Виробничі зони
 Межі зон магістральних газопроводів та ГРС	 Вв Промисловість, що виноситься
 Межі зон ліній електропередач високої напруги	 КС Комунально-складські зони
 Прибережна захисна смуга	 Ц Цвинтар
 Частково розроблені водоохоронні зони, передані замовником	 С Спеціальні зони
 Частково розроблені прибережні захисні смуги, передані замовником	 С-6 Зона зелених насаджень в санітарно-захисних зонах
	 К Курортні зони
	 ВП Водні поверхні
	 ТР-1 Зони, що містять території смуг відводу залізниці
	 ТР-2 Території залізничних і автовокзалів, морських і річкових вокзалів, аеровокзалів, терміналів, транспортних вузлів
	 ТР-3 Території вулиць, майданів (в межах червоних ліній)