

Утворення відходів за категоріями матеріалів

(тис.т)

	2015	2016	2017	2018 ¹
Усього	1507,6	1832,9	1672,9	1663,2
Використані розчинники	0,0	0,0	0,0	0,0
Відходи кислот, лугів чи солей	5,3	1,0	0,6	0,5
Відпрацьовані оливи	0,3	0,6	0,5	0,3
Хімічні відходи	3,3	3,6	6,1	5,1
Осад промислових стоків	59,3	6,4	5,3	5,0
Шлами та рідкі відходи очисних споруд	0,2	48,4	61,9	47,8
Відходи від медичної допомоги та біологічні	0,0	0,0	0,0	0,0
Відходи чорних металів	74,4	140,8	148,0	109,2
Відходи кольорових металів	3,0	2,5	2,3	2,2
Змішані відходи чорних та кольорових металів	0,4	2,5	0,5	16,7
Скляні відходи	0,1	0,4	0,6	0,4
Паперові та картонні відходи	8,8	9,0	24,6	10,4
Гумові відходи	0,3	0,6	0,7	0,4
Пластикові відходи	1,9	2,0	1,6	1,5
Деревні відходи	1,0	1,5	1,1	1,3
Текстильні відходи	0,0	0,1	0,0	0,1
Відходи, що містять поліхлордифеніли	0,0	0,0	0,0	–
Непридатне обладнання	0,0	0,0	0,0	0,0
Непридатні транспортні засоби	–	0,0	–	–
Відходи акумуляторів та батарей	0,7	0,5	0,3	0,4
Відходи тваринного походження та змішані харчові відходи	5,2	7,0	5,0	7,1
Відходи рослинного походження	60,6	89,9	93,5	88,4
Побутові та подібні відходи	252,3	291,3	301,6	363,5
Змішані та недиференційовані матеріали	109,5	11,2	8,3	15,8
Звичайний осад	5,9	5,6	9,2	7,2
Мінеральні відходи будівництва та знесення об'єктів, у т. ч. змішані будівельні відходи	27,6	27,4	16,5	13,6
Відходи згоряння	859,6	837,3	794,8	923,1
Інші мінеральні відходи	27,9	343,3	189,9	43,2
Ґрунтові відходи	–	0,0	0,0	–

¹ Попередні дані.

**Установки для поводження з відходами
та спеціально відведені місця та об'єкти видалення відходів**

(одиниць)

	2013	2014	2015	2016	2017	2018 ¹
Установки для спалювання відходів з метою отримання енергії	4	3	3	3	3	3
Установки для спалювання відходів з метою теплового перероблення відходів	2	1	1	–	1	–
Установки для утилізації (перероблення) відходів	37	26	30	35	15	14
Інші установки для видалення (крім спалювання) відходів	106	15	–	–	–	–
Спеціально відведені місця та об'єкти видалення відходів	24	23	16	18	18	16

¹ Попередні дані.

Директору ДП «Український державний
науково-дослідний інститут
проектування міст «ДІПРОМІСТО»
імені Ю.М. Білоконя»
Шпилевському І. І.

Про питання розробки проекту
внесення змін до генерального плану
розвитку міста Дніпра

Шановний Іване Івановичу!

При подальшому розробленні проекту внесення змін до генерального плану розвитку міста Дніпра просимо врахувати наступну інформацію:


1. «Території садівничих товариств» на проектному плані визначити як «Території садівничих товариств з можливістю вибіркової зміни цільового призначення земельних ділянок під садибну забудову»;
2. Території колишніх військових частин в районі вулиць Светлова, Короленка, Костомарівської та в районі вул. Надії Алексеєнко на проектному плані визначити як проектна громадська забудова та багатоквартирна житлова забудова відповідно;
3. Перелік зелених зон, які не підлягають забудові (додається) в електронному вигляді надані представнику інституту Шидловській Т. А. (*.shp - файл). Додатково перелік зелених зон відправлений на електронну пошту АПМ-1 у форматі *.xls;
4. Інформація щодо кількості осіб які потребують поліпшення житлових умов (квартирна черга) направляли Вам раніше листом від 14.06.2019 № 6/22-31;
5. Проектні рішення генерального плану стосовно ділянок на які були розроблені ДПТ залишити без змін. Додатково врахувати ДПТ які розроблені та затвердженні протягом 2018-2019 роки, інформація по зазначеним ДПТ (ДПТ обмежений просп. Слобожанським, вул. Каштановою, вул. Столетова та територією ПАТ «Інтерпайп»; ДПТ в районі вул. Сарматської; ДПТ в районі

вул. Бехтерева) була надана в електронному вигляді Вашому представнику Шидловській Т. А.;

6. Матеріали оновленого історико-архітектурно опорного плану будуть передані Вам орієнтовано в липні поточного року.

Додаток: на 6 арк. в 1 прим.

З повагою,
Начальник управління

A handwritten signature in black ink, consisting of a horizontal line with a small loop at the end, and a diagonal line crossing it from the bottom left.

Д. В. Волик

Перелік зелених насаджень загального користування м. Дніпро

№№	Найменування
1.01	Вхідна зона у Севастопольський парк по просп. Гагаріна (№41/22 від 08.12.04)
1.01	Вхідна зона у Севастопольський парк по просп. Гагаріна (№41/22 від 08.12.04)
1.02	Севастопольський парк. (№41/22 від 08.12.04)
1.03	Просп. Героїв, 46-48 (біля озера)(№41/22 від 08.12.04)
1.04	Зелена зона по просп.Героїв-пров.Штабному (біля кафе "Фантазія")(№41/22 від 08.12.04)
1.05	Коригування меж скверу ім. Галини Андрусенко по просп. Гагаріна-вул. Лазаряна ,рiш.№315/18 від 15.02.17)
1.05	Сквер ім. Галини Андрусенко по просп. Гагаріна-вул. Академіка Лазаряна.(№41/22 від 08.12.04),кориг. меж рiш.№315/18 від 15.02.17)
1.06	распор.№897-р від 26.11.15 перейменован на сквер Івана Старова(Жовтневий сквер на площі Жовтневій. (№41/22 від 08.12.04)
1.07	Центральний парк культури та відпочинку ім. Т.Г.Шевченка. (рiш.№42/58 від 26.11.14 про внесення змін до рiш.№41/22 від 08.12.04)
1.07	Центральний парк культури та відпочинку ім. Т.Г. Шевченка..(№41/22 від 08.12.04)
1.08	Зелена зона в районі вул.Полігонна(Погребняк) та вул. Федосіївської (№41/22 від 08.12.04)
1.09	вул. Набережна Перемоги, 110а та вул. Космічна. .(№41/22 від 08.12.04)
1.10	Зелена зона в районі просп.Героїв та пров.Шокальського.(№41/22 від 08.12.04)
1.11	Територія, що має благоустрій в районі просп. Д.Яворницького(Карла Маркса), 20.(№41/22 від 08.12.04)
1.12	Зелена зона в районі вул. Шолом-Алейхема (перед лікарнею №10). (№41/22 від 08.12.04)
1.14	Територія, що має благоустрій біля будівлі цирку в районі вул. Січеславська Набережна(Набережної В.І.Леніна) та вул.Ламаной (№41/22 від 08.12.04)
1.14	Територія, що має благоустрій біля будівлі цирку в районі вул. Січеславська Набережна(Набережної В.І.Леніна) та вул. Ламаной.(№41/22 від 08.12.04)
1.15	Сквер по Успенській площі(Дем'яна Бедного). (№41/22 від 08.12.04)
1.16	Парк Гагаріна (№41/22 від 08.12.04)
1.17	Парк ім.Володі Дубініна (№41/22 від 08.12.04)
1.18	Зелена зона по вул. Набережна Перемоги, 72, 76.(№41/22 від 08.12.04)
1.19	Зелена зона по вул. Набережна Перемоги, 94, 96..(№41/22 від 08.12.04)
1.20	Зелена зона в районі просп.Героїв,12 - бул.Слави,10 (44/30 від 21.09.05)
1.20	Зелена зона в районі просп. Героїв, 12 - бул.Слави,10 (44/30 від 21.09.05)
1.20	Зелена зона в районі просп.Героїв,12 - бул.Слави,10 (44/30 від 21.09.05)
1.21	Зелена зона в районі вул. Набережної Перемоги, 128 (біля кінотеатру "Салют") (44/30 від 21.09.05)
1.22	Бульвар Слави (від просп. Героїв до вул. Набережної Перемоги) (44/30 від 21.09.05)
1.23	Зелена зона в районі вул. Набережної Перемоги,120 (44/30 від 21.09.05)
1.24	Зелена зона в районі просп.Гагаріна,95 (№44/30 від 21.09.05)
1.24	Зелена зона в районі просп. Гагаріна,95(технікум електрифікації ДДАУ) (№44/30 від 21.09.05)
1.25	Зелена зона в районі вул. Гусенка - вул. Феодосіївської. (№44/30 від 21.09.05)
1.26	Зелена зона в районі вул. Космічної (від вул. Комарова до міської клінічної лікарні №19) (№44/30 від 21.09.05)
1.26	Зелена зона в районі вул. Космічної 9від вул. Космонавта Комарова до Міської лікарні № 19) (№44/30 від 21.09.05)
1.27	Зелена зона в районі вул. Космічної (перед Дніпропетровською обласною дитячою клінічною лікарнею) (№44/30 від 21.09.05)
1.27	Зелена зона в районі вул. Космічної (перед Дніпропетровською обласною дитячою клінічною лікарнею) (№44/30 від 21.09.05) (кор. меж №328/44 від 24.04.1)
1.28	Зелена зона в районі просп.Героїв,21 (44/30 від 21.09.05)
1.29	Зелена зона в районі просп. Гагаріна,59,61(між гуртожитками) (№44/30 від 21.09.05)
1.29	Зелена зона в районі просп. Гагаріна,59,61 (між гуртожитками) (№44/30 від 21.09.05)
1.30	Зелена зона в районі Центрального моста по вул. Січеславська Набережна(Набережній В.І. Леніна) (коригування меж) (№44/30 від 21.09.05)
1.31	Зелена зона по просп.Героїв у районі буд.№№917-19 (№44/30 від 21.09.05)
1.33	Зелена зона уздовж вул. Набережної Перемоги від площі Перемоги до буд.№118 (82/3 від 30.08.06)
1.34	Земельна ділянка по просп.Д.Яворницького (Карла Маркса) в районі буд.№45(№57/30 від 26.03.08)
1.35	Земельна ділянка по пров.Екіпажному в районі буд.№№91,2 (№57/30 від 26.03.08)
1.36	Зелена зона в районі вул.Переможна(Чекістів).(№57/30 від 26.03.08)
1.37	Земельна ділянка по пров.Різничному в районі буд.№99. (№57/30 від 26.03.08)
1.38	Земельна ділянка в районі вул.Набережна Перемоги (№57/30 від 26.03.08)
1.38	Земельна ділянка в районі вул.Наб. Перемоги №57/30 від 26.03.08.(№16/62 від 22.10.10,№140/13 від 07.09.16,№278/40 від 23.01.19, №328/44 від 24.04.19)
1.39	Земельна ділянка по Запорізькому шосе в районі буд.№19. (№57/30 від 26.03.08)

1.40	Земельна ділянка в районі бульв. Слави-вул.Набережна Перемоги, 130 (ріш.№965/49 від 16.09.09)
1.41	Земельна ділянка в районі вул.Горяної,2Б (ріш.№966/49 від 16.09.09)
1.42	Земельна ділянка по просп.Героїв, в районі буд.№34(№119/56 від 28.04.10)
1.43	Земельна ділянка по просп.Героїв, в районі буд.№27-33 (№119/56 від 28.04.10.)
1.44	Земельна ділянка по просп.Героїв в районі буд. № 32-40 №91/60 від 27.08.10
1.47	Зем.ділянка по вул.Лоцманській (в районі буд. №24) ріш.68/10 від 06.04.11
1.48	Земельна ділянка в районі бульвару Слави, 17 (30/25 від 27.06.2012)
1.49	Земельна ділянка по Запорізькому шосе в районі буд. № 19 (№31/25 від 27.06.12)
2.01	Бульвари вул.Чкалова, Вознесенська (XXII партз'їзду), вул. Бородинської.(№41/22 від 08.12.04)
2.01	Бульвари вул. Чкалова, Вознесенська (XXII партз'їзду), вул. Бородинської. (№41/22 від 08.12.04)
2.01	Бульвари вул. Чкалова, Вознесенська (XXII партз'їзду), вул. Бородинської. (№41/22 від 08.12.04)
2.01	Бульвари вул. Чкалова, XXII партз'їзду, вул. Бородинської. (№41/22 від 08.12.04)
2.01	Бульвари вул. Чкалова, Вознесенська(XXII партз'їзду), вул. Бородинської.(№41/22 від 08.12.04)
2.01	Бульвари вул. Чкалова, Вознесенська(XXII партз'їзду), вул. Бородинської.(№41/22 від 08.12.04)
2.01	Бульвари вул. Чкалова, Вознесенська(XXII партз'їзду), вул. Бородинської. (№41/22 від 08.12.04)
2.01	Бульвари вул. Чкалова, Вознесенська(XXII партз'їзду), вул. Бородинської. (№41/22 від 08.12.04)
2.01	Бульвари вул. Чкалова, Вознесенська(XXII партз'їзду), вул. Бородинської. (№41/22 від 08.12.04)
2.01	Бульвари вул. Чкалова, Вознесенська(XXII партз'їзду), вул. Бородинської. (№41/22 від 08.12.04)
2.01	Бульвари вул. Чкалова, Вознесенська(XXII партз'їзду), вул. Бородинської. (№41/22 від 08.12.04)
2.01	Бульвари вул. Чкалова, Вознесенська(XXII партз'їзду), вул. Бородинської. (№41/22 від 08.12.04)
2.01	Бульвари вул. Чкалова, Вознесенська(XXII партз'їзду), вул. Бородинської. (№41/22 від 08.12.04)
2.02	Зелена зона в районі вул. Чорноморської, вул. Подільської та вул. Мирної((№41/22 від 08.12.04)
2.03	Зелена зона в районі вул. Каховської та вул. Мартовської.((№41/22 від 08.12.04)
2.04	Парк 40-річчя визволення Дн-ська в районі бульв.Зоряний(№41/22 від 08.12.04)(Корег. меж-№51/36 від19.09.2008, №85/39 від26.11.08, №62/66 від 22.07.15)
2.05	Парк Богдана Хмельницького.((№41/22 від 08.12.04)
2.06	Зелена зона по вул. Серова (№44/30 від 21.09.05)
2.07	Зелена зона в районі просп. Гагаріна, 112 (№44/30 від 21.09.05)
2.08	Зелена зона в районі просп. Гагаріна, 110 (біля ресторану) (№44/30 від 21.09.05)
2.09	Зелена зона в районі Запорізького шосе-просп.Гагаріна,120-124 (№44/30 від 21.09.05)(корег.меж, ріш.№51/43 від 25.02.09, №277/40 від 23.01.2019)
2.10	Зелені зони по Запорізькому шосе в районі буд. №№940-60 (№44/30 від 21.09.05)
2.10	Зелені зони по Запорізькому шосе в районі буд. №№940-60 (№44/30 від 21.09.05)
2.10	Зелені зони по запорізькому шосе в районі буд. №№940-60 (№44/30 від 21.09.05)
2.11	Зелена зона в районі буд.№22 (ж/м. Тополя-2) (№44/30 від 21.09.05)
2.12	Зелена зона по вул.Троїцькій(Червоній) в р-ні буд.№34 (82/3 від 30.08.06)
2.14	Зелена зона на перехресті вул. Гладкова та вул. Героїв Сталінграда (82/3 від 30.08.06)
2.15	Земельна ділянка по вул.М.Грушевського(Карла Лібкнехта) в районі буд.№70 (№57/30 від 26.03.08)
2.16	Земельна ділянка по вул.Інженерній в районі буд.№№10,12(№57/30 від 26.03.08)
2.17	Земельна ділянка в районі вул.М.Грушевського(Карла-Лібкнехта) -вул.Бородинської (№57/30 від 26.03.08)
2.18	Земельна ділянка по просп. Б. Хмельницького(вул.Героїв Сталінграда) в районі буд.№198 (№57/30 від 26.03.08)
2.20	Земельна ділянка по Запорізькому шосе в районі буд.№62 (№57/30 від 26.03.08)
2.20	Земельна ділянка по Запорізькому шосе в районі буд.№62 (№57/30 від 26.03.08)
2.21	Земельна ділянка по Запорізькому шосе в районі буд.№42 (№57/30 від 26.03.08)
2.22	Земельна ділянка по Запорізькому шосе в районі буд. №34-38 (№57/30 від 26.03.08)
2.23	Земельна ділянка по просп. Б. Хмельницького(вул.Героїв Сталінграда) в районі буд.№№ 120-126 (№202/49 від 12.03.14 коригування ріш.№65/49 від 16.09.09)
2.24	Сквер Героїв-чорнобильців ріш.№47/59 від 29.12.14,(Зем. ділянка в районі вул.Ігоря Сікорського та вул.Барвінківської (ріш.№66/49 від 16.09.09)
2.25	Земельна ділянка в районі вул.Бориса Кротова-вул.Данили Нечая - ріш.№67/10 від 06.04.11(ріш.№44/56 від 29.10.14,ріш. №494/31 від 25.04.18- коригув.меж
2.26	Земельні ділянки по вул.Паніахи в районі буд.№96 (ріш.67/10 від 06.04.10)
2.26	Земельні ділянки по вул. Паніахи в районі буд. № 96 (ріш. 67/10 від 06.04.10)
2.27	Зелена зона по Запорізькому шосе в районі буд. №№68,74,78,80 (ріш. №269/26 від 15.11.17)
2.29	Земельна ділянка в районі вул. Адміральської, вул. Леся Курбаса (№328/44 від 24.04.19)
3.01	Центральний міський дитячий парк Л.Глоби (№41/22 від 08.12.04), (коригування меж рішення №328/44 від 24.04.19)
3.01	Центральний міський дитячий парк Л.Глоби (№41/22 від 08.12.04), (коригування меж рішення №328/44 від 24.04.19)
3.02	Сквер Героїв (Сквер ім. Леніна) (№41/22 від 08.12.04),(перейменован №882р від 24.11.15)

3.03	Зелена зона в районі вул.Січеславська Набережна(Набережної в.І.Леніна), 17 (біля будинку "Укрдїпромега"). (№41/22 від 08.12.04)
3.03	Зелена зона в районі вул.Січеславська Набережна(Набережної В.І.Леніна), 17(біля будівлі "Укрдїпромега") (41/22 від 08.12.04)
3.04	Парк ім.Писаржевського. (№41/22 від 08.12.04)
3.05	Зелена зона по вул. Січеславська Набережна(Набережній В.І.Леніна)(від Річкового порту до вул. Юліуша Словацького) (№44/30 від 21.09.05)
3.05	Зелена зона по вул. Січеславська Набережна(Набережній В.І. Леніна) (від Річкового порту до вул. Юліуша Словацького) (№44/30 від 21.09.05)
3.06	вул. Юрія Савченка (від вул. Ульянова до вул. Старокозацької(Комсомольської) (№44/30 від 21.09.05)
3.06	Сквер Героїв полку"Дніпро-1"(№46/18 від 15.02.17),(вул. Юрія Савченка (від вул.Ульянова до вул.Старокозацької(Комсомольської) (№44/30 від 21.09.05)
3.07	Зелена зона по вул по вул.Княгині Ольги(Горького) (від вул.Ярослава Мудрого(Ленінградської) до просп.Д.Яворницького) (№44/30 від 21.09.05)
3.07	Зелена зона по вул по вул.Княгині Ольги(Горького)(від вул.Ярослава Мудрого(Ленінградської) до просп.Д.Яворницького (№44/30 від 21.09.05)
3.08	Зелена зона по вул. Столярова (від вул.Січеславська Набережна(Набережна ім. Леніна) до просп. Д.Яворницького(Карла Маркса) (№44/30 від 21.09.05)
3.08	Зелена зона по вул. Столярова (від вул. Січеславська Набережна(Набережна В.І. Леніна) до просп. Д.Яворницького(Карла Маркса) (№44/30 від 21.09.05)
3.09	Бульвар між вул.Надії Алексєєнко(Чичеріна) та вул. Ю.Савченка в районі буд. №87 (№44/30 від 21.09.05)
3.10	Зелена зона в районі пл. Десантників (№44/30 від 21.09.05)
3.11	Зелена зона в районі просп.Пилипа Орлика(Ілліча), 21-21а (№44/30 від 21.09.05)
3.12	Зелена зона по вул.Князя Ярослава Мудрого (Ленінградській) в р-ні буд. №№16-22 (82/3 від 30.08.06)
3.13	Зелена зона по вул.Сергія Подолинського(Благоєва), в районі буд. №31 (82/3 від 30.08.06)
3.14	Сквер в районі вул.Юрія Савченка-вул.Шмідта (№57/30 від 26.03.08)
3.15	Земельна ділянка по вул.Столярова в районі буд.№№3-5 (№57/30 від 26.03.08)
4.01	Сквер по вул. Робочій (біля будинку культури машинобудівників) та по вул. Робочій у районі буд.№№164-166.(№41/22 від 08.12.04)
4.02	Сквер по вул. Академіка Янгеля (біля Будинку культури "Будівельник". (№41/22 від 08.12.04)
4.03	Алея від пам'ятника Академіку Янгелю до вул. Новокримської. (№41/22 від 08.12.04)Див.Пост.суду05.06.06
4.04	Зелена зона в районі вул. Камчатської та вул. Нестерова (№41/22 від 08.12.04)
4.05	Парк Пам'яті та Примирення (Калініна) (№41/22 від 08.12.04) (перейменован №882р від 24.11.15)
4.06	Парк Зелений гай (ім. Ленінського комсомолу). (№41/22 від 08.12.04) (перейменован №70-р від 19.02.16)
4.08	Зелена зона в районі вул.Кленова, 1,3,5 (№44/30 від 21.09.05)
4.09	Зелена зона в районі вул. Криворізької, 16А, 20, 22, 22А, 22Б (№44/30 від 21.09.05)
4.09	Зелена зона в районі вул. Криворізької, 16А, 20, 22, 22А, 22Б (№44/30 від 21.09.05)
4.09	Зелена зона в районі вул. Криворізької, 16А, 20, 22, 22А, 22Б (№44/30 від 21.09.05)
4.09	Зелена зона в районі вул. Криворізької, 16А, 20, 22, 22А, 22Б (№44/30 від 21.09.05)
4.10	Зелена зона в районі вул. Робочій, 17А (№44/30 від 21.09.05)
4.11	Зелена зона на розі вул. Уральської та вул. Робочій (№44/30 від 21.09.05)
4.12	Зелена зона в районі вул. Робочій,164 (№44/30 від 21.09.05)
4.13	Зелена зона по вул. Робочій в р-ні супермаркету "Пік" (82/3 від 30.08.06)
4.14	Земельна ділянка по вул.Дзеркальній в районі буд.№1 (№57/30 від 26.03.08)
4.15	Земельна ділянка по вул.Криворізькій в районі буд.№1 (№57/30 від 26.03.08)
4.16	Земельна ділянка в районі просп.Сергія Нігояна(Калініна) та вул.Леваневського (№57/30 від 26.03.08)
4.18	Земельна ділянка по просп. Б.Хмельницького(вул.Героїв Сталінграда) в районі буд.№108 (№39/20 від 25.01.2012)
4.18	Земельна ділянка по вул. Новокримській-вул. Молодіжній (ріш.№11/51 від 14.10.09)
4.19	Земельна ділянка по вул.Макарова-вул.Виробничій (ріш.№11/51 від 14.10.09)
4.20	Земельна ділянка по вул. Дзеркальній в районі буд. № 1р (ріш.№11/51 від 14.10.09)
4.21	Земельна ділянка по вул. Академіка Янгеля в районі буд. № 10 (ріш.№80/53 від 28.12.09)
4.22	Земельна ділянка в районі вул. Новопартизанської згідно МО пр.№111 від 24.04.09 (ріш.68/10 від 06.04.11)
4.22	Земельна ділянка в районі вул. Новопартизанської згідно МО пр.№111 від 24.04.09 (ріш.68/10 від 06.04.11)
5.01	Сквер Євгена Ключко. (№41/22 від 08.12.04)
5.03	Набережна по вул. Висоцького -Донецьке шосе до р.Дніпро. (№41/22 від 08.12.04)
5.03	Набережна по вул.Висоцького-Донецьке шосе до р.Дніпро (№41/22від 08.12.04)
5.04	Набережна по вул. Шолохова - Донецьке шосе до р.Дніпро. (№41/22 від 08.12.04)
5.04	Набережна по вул. Шолохова - Донецьке шосе до р.Дніпро. (№41/22 від 08.12.04)

5.04	Набережна по вул.Шолохова-Донецьке шосе до р.Дніпро.(№41/22 від 08.12.04)
5.05	Зелена зона в районі просп.Слобожанський (Газети "Правда"), 17 (№41/22 від 08.12.04)
5.06	Зелена зона в районі просп.Слобожанський(Газети "Правда"), 65 (№41/22 від 08.12.04)
5.07	Зелені зони в районі буд. №№36-43, №№ 48-58, №60 по вул. Маршала Малиновського. (№41/22 від 08.12.04)
5.07	Зелені зони в районі буд. №№36-43, №№48-58, №60 по вул. Маршала Малиновського (№41/22 від 08.12.04)
5.07	Зелені зони в районі буд. №№36-43, №№48-58, №60 по вул. Маршала Малиновського. (№41/22 від 08.12.04) (коригування меж №328/44 від 24.04.19)
5.09	ріш.№61/34 від 25.07.18 перейменован на парк Козацької Слави-Кирилівка (Парк Кирилівка (Кірова).(№41/22 від 08.12.04) (перейменован №882р від 24.11.15)
5.10	Зелена зона в районі вул. Кубанської. (№41/22 від 08.12.04)
5.11	Стадіон в районі пров. Східного.(№41/22 від 08.12.04)
5.12	Зелена зона в районі вул. Обласної.(№41/22 від 08.12.04)
5.13	Зелена зона на розі вул.Вітчизняної та вул.Грудневої.(№41/22 від 08.12.04)
5.14	Зелена зона в районі вул. Калинової, 37,39. (№44/30 від 21.09.05)
5.14	Зелена зона в районі вул. Калинової, 37, 39. (№44/30 від 21.09.05)
5.15	Зелена зона в районі вул. Калинової, 76, 78. (№44/30 від 21.09.05)
5.16	Зелена зона в районі вул.Любарського(Білостоцького)-вул. Бердянської (№44/30 від 21.09.05)
5.19	Зелена зона по вул. Передовій (в районі кінноспортивної бази). (№44/30 від 21.09.05)
5.20	Зелена зона в районі вул. Тернової. (№44/30 від 21.09.05)
5.22	Зелена зона в районі вул. Каруни - просп.Мануйлівський(Воронцова), (№44/30 від 21.09.05)
5.22	Зелена зона в районі вул. Каруни - просп. Мануйлівський(Воронцова), (№44/30 від 21.09.05)
5.23	Сквер на ж/м Сонячний (№57/30 від 26.03.08)
5.24	Земельна ділянка в районі вул.Передовій та вул.Водопровідної. (№57/30 від 26.03.08)
5.25	Земельна ділянка по вул.Широкій в районі буд.№219. (№57/30 від 26.03.08)
5.26	Земельна ділянка просп.Слобожанський(Газети "Правда") в районі буд.№73 ((ріш.№65/49 від 16.09.09))
5.27	Земельна ділянка в районі вул.Шпакової (ріш.№65/49 від 16.09.09)
5.28	Земельна ділянка в районі Полтавського шосе-вул.Березанівської(Моріса Тореза) (ріш.№66/49 від 16.09.09)
5.29	Земельна ділянка в районі вул.Вітряної (ріш.№66/49 від 16.09.09)
5.30	Земельна ділянка в районі вул.Передовій-вул.Дмитренка (ріш.№66/49 від 16.09.09) прот.МОН№5 від 16.01.09
5.30	Земельна ділянка в районі вул.Передовій-вул.Дмитренка (ріш.№66/49 від 16.09.09) МО прот.№5 від 16.01.09
5.31	Земельна ділянка в районі просп.Газети"Правда",65-вул.Дарницької (№80/53 від 28.12.09), (коригування меж №328/44 від 24.04.19)
5.32	Земельна ділянка в районі вул.230-ї стрілецької дивізії (№120/56 від 28.04.10)МО № 229 від 26.08.09
5.33	Земельна ділянка в районі вул.Мохової-вул.Робкоровської,75 (№120/56 від 28.04.10)МО № 166 від 19.06.09
5.33	Земельна ділянка в районі вул.Мохової-вул.Робкоровської,75 (№120/56 від 28.04.10)МО № 166 від 19.06.09
5.34	Земельна ділянка в районі вул.Робкоровської,25 (№120/56 від 28.04.10)
5.34	Земельна ділянка в районі вул.Робкоровської,25 (№120/56 від 28.04.10)
5.34	Земельна ділянка в районі вул.Робкоровської,25 (№120/56 від 28.04.10)
5.35	Земельна ділянка в районі вул.Попудренка (№120/56 від 28.04.10)МО № 166 від 19.06.09
5.36	Земельна ділянка в районі вул.Березанівська(Моріса Тореза) (№120/56 від 28.04.10)МО № 166 від 19.06.09
5.36	Земельна ділянка в районі вул.Березанівська(Моріса Тореза) (№120/56 від 28.04.10)МО № 166 від 19.06.09
5.36	Земельна ділянка в районі вул.Березанівська(Моріса Тореза) (№120/56 від 28.04.10)
5.38	Земельна ділянка в районі вул.Передовій-вул.Лужникової (ріш.68/10 від 06.04.11)
5.39	Земельна ділянка в районі вул. Мінусинської (ріш.68/10 від 06.04.11)
5.40	Земельна ділянка в районі вул. Житомирської (ріш.68/10 від 06.04.11)
5.41	Земельна ділянка по просп.Миру в районі буд. № 101(ріш.68/10 від 06.04.11)
6.01	Парк Сагайдак(№882р від 24.11.15), (ім. Воронцова) -41/22 від 08.12.04, №104/61 від 06.10.10 пункт 5 -коригув. меж,№66/27 від 12.09.2012-кориг. меж
6.02	Парк Дружби.(№41/22 від 08.12.04)
6.04	Зелена зона в районі вул. Бердянської, 1(№41/22 від 08.12.04)(кор.меж ріш.№48/43 від 25.02.09)
6.05	Зелена зона в районі просп. Слобожанського(Газети "Правда"), 96. (№41/22 від 08.12.04)Див.Пост.суду 05.06.06
6.06	Зелена зона в районі просп. Слобожанського(Газети "Правда"),90. (№41/22 від 08.12.04)
6.06	Зелена зона в районі просп. Слобожанського(Газети "Правда"), 90..(№41/22 від 08.12.04)
6.07	Зелена зона в районі просп.Слобожанського(Газети "Правда") та вул. Богдана Хмельницького.(№41/22 від 08.12.04)
6.08	Зелена зона по вул. Академіа Образцова в районі буд. № 1/1..(№41/22 від 08.12.04)
6.10	Зелена зона в районі вул.Петра Калнишевського(Косіора), 27 (за палацом "Металург") (№44/30 від 21.09.05)
6.11	Зелена зона по вул. Янтарній в р-ні буд. №75А та №77А (82/3 від 30.08.06)
6.12	Зелена зона по вул. Калиновій, в районі буд. №102 - по вул. Янтарній (ріш №54/21 від 29.02.12 коригування ріш.№.82/3 від 30.08.06)

6.13	Земельна ділянка по вул. Калиновій,94-96 (ріш.№11/51 від 14.10.09)
6.14	Земельна ділянка по вул. Петра Калнишевського(Косіора) в районі буд. №4,12,24(ріш.№11/51 від 14.10.09)
6.14	Земельна ділянка по вул.Петра Калнишевського(Косіора) в районі буд. №4,12,24(ріш.№11/51 від 14.10.09)
6.14	Земельна ділянка по вул. Петра Калнишевського(Косіора) в районі буд. №4,12,24(ріш.№11/51 від 14.10.09)
6.15	Земельна ділянка по по просп. Мира(ріш.№11/51 від 14.10.09)
6.17	Земельна ділянка по вул. Бутовій у районі буд.№106(№16/62 від 22.10.10)
6.19	Земельна ділянка в районі вул. Верхньої (№328/44 від 24.04.19)
7.01	Зелена зона в районі вул. Лісопаркової, 1 (№41/22 від 08.12.04)
7.02	Зелена зона в районі вул. Семафорної (біля стадіону). (№41/22 від 08.12.04)
7.03	Сквер по вул. Північнодонецькій.(№41/22 від 08.12.04)
7.04	Територія, що має благоустрій по вул. Енергетиків(60-річчя Жовтня). (№41/22 від 08.12.04)
7.04	Територія, що має благоустрій по вул. Енергетиків(60-річчя Жовтня)..(№41/22 від 08.12.04)
7.05	Зелена зона від вул. Євгена Маланюка(Кантемирівської) до човнового причалу (№44/30 від 21.09.05)
7.06	Зелена зона по вул. Кольській. (№44/30 від 21.09.05)
7.06	Зелена зона по вул. Кольській. (№44/30 від 21.09.05)
7.06	Зелена зона по вул. Кольській (№44/30 від 21.09.05)
7.07	Зелена зона від вул. Вознюка до Придніпровської ТЕС (№44/30 від 21.09.05)
7.08	Зелена зона від вул. Космонавта Волкова до території рибного господарства та збросного каналу ПД ТЕС(№44/30 від 21.09.05)
7.09	Зелена зона по вул. Чаплинській (в районі клубу)(№44/30 від 21.09.05) (коригування меж №328/44 від 24.04.19)
7.10	Зелена зона по вул.Червоногірській (біля Лікув. об'єднання"Дніпропетр. комунальний міжобласний клінічний психоневрологічний центр")(№44/30 від 21.09.05)
7.11	Зелена зона по вул. Курсантській (біля меморіалу загиблим курсантам) (№44/30 від 21.09.05)
7.12	Зелена зона по вул.Семафорній (зелена смуга біля Придніпровської залізниці) (№44/30 від 21.09.05)
7.13	Зелена зона по вул. Іларіонівській (меморіал) (№44/30 від 21.09.05)
7.14	Зелена зона в районі вул. Автопаркової - вул. 20-річчя Перемоги (№44/30 від 21.09.05)
7.15	Зелена зона по вул. 20-річчя Перемоги в районі райвиконкому (82/3 від 30.08.06)
7.16	Зелена зона по вул. Космонавта Волкова в р-ні кінотеатру (№82/3 від 30.08.2006)
7.17	Земельна ділянка в районі вул. Спогадів (№57/30 від 26.03.08)
7.18	Земельна ділянка по вул.Червоногірській у районі Дніпропетровської обласної клінічної психіатричної лікарні (№57/30 від 26.03.08)
7.19	Земельна ділянка в районі вул.Курсантської та вул.Курсанта Скоробогатько (№57/30 від 26.03.08)
7.21	Земельна ділянка в районі вул.Пономарчука (ріш.№66/49 від 16.09.09)
7.22	Земельна ділянка в районі вул.Прибрежної(ріш.№66/49 від 16.09.09)
7.23	Земельна ділянка в районі вул.Андрія Сахарова(Петровського)-вул.Генерала Григоренко, (№120/56 від 28.04.10МО № 229 від 26.08.09)
7.23	Земельна ділянка в районі вул.Андрія Сахарова(Петровського)-вул.Генерала Григоренко (№120/56 від 28.04.10МО № 229 від 26.08.09)
7.24	Земельна ділянка в районі вул.Олександра Галича(Крейсера "Аврори"),56(№120/56 від 28.04.10МО № 229 від 26.08.09)
7.24	Земельна ділянка в районі вул.Олександра Галича(Крейсера "Аврори"),56(№120/56 від 28.04.10 МО № 229 від 26.08.09)
7.25	Земельна ділянка в районі вул.Здоров'я (№120/56 від 28.04.10) МО № 229 від 26.08.09
7.26	Земельна ділянка в районі вул.Соняшникової (ріш.68/10 від 06.04.11)
7.26	Земельна ділянка в районі вул.Соняшникової(пропонується МО №45 від 26.03.10)-гот.ріш.21.12.10
7.27	Земельна ділянка в районі вул. Самарської (ріш.68/10 від 06.04.11)
7.27	Земельна ділянка в районі вул. Самарської (ріш.68/10 від 06.04.11)
7.27	Земельна ділянка в районі вул. Самарської (ріш.68/10 від 06.04.11)
7.01	Міський молодіж. парк дозвілля та відпоч.Новокодацький(ім. В.І.Леніна,Парк Леніна.)(№41/22 від 08.12.04), №44/36 від 26.06.13,№16/62 від 22.10.10
7.02	Зелена зона по вул. Набережній Заводській (біля озера). (№41/22 від 08.12.04)
7.03	Зелена зона в районі вул. Щербаня та вул. Матлахова (біля Будинку культури ім. Ілліча). (№41/22 від 08.12.04)
7.04	Бульвар по вул. Новоорловській. (№41/22 від 08.12.04)
7.04	Бульвар по вул. Новоорловській. (№41/22 від 08.12.04)
7.04	Бульвар по вул. Новоорловській. (№41/22 від 08.12.04)
7.04	Бульвар по вул. Новоорловській. (№41/22 від 08.12.04)
7.04	Бульвар по вул. Новоорловській. (№41/22 від 08.12.04)
7.04	Бульвар по вул. Новоорловській..(№41/22 від 08.12.04)
7.05	Зелена зона в районі вул. Київської та просп. Металургів. (№41/22 від 08.12.04)
7.06	Зелена зона в районі вул. Новоорловської та вул. Орловської. (№41/22 від 08.12.04)

8.06	Лісопаркова зона Ленінська (вул. Водіїв-вул. Армавірська - вул. Аральська- будівля ВАТ "Дніпропетровський хлібзавод №9") (№44/30 від 21.09.05)
8.06	Лісопаркова зона Ленінська (вул. Водіїв-вул.Армавірська-вул.Аральська-будівля ВАТ "Дніпропетровський хлібзавод №9)Кориг.меж (рішУКБ №26/8 від 06.12.06
8.07	Зелена зона уздовж вул.Набережної Заводської (гідропарк) (Коригування меж, рішення від 08.12.04 №41/22, № 80/14 від 29.07.11,№377/34 від 25.07.18)
8.08	Зелені зони уздовж вул. Набережної Заводської.(№41/22 від 08.12.04)
8.08	Зелені зони уздовж вул. Набережної Заводської.(№41/22 від 08.12.04)
8.08	Зелені зони уздовж вул. Набережної Заводської.(№41/22 від 08.12.04)
8.08	Зелені зони уздовж вул. Набережної Заводської.(№41/22 від 08.12.04)
8.08	Зелені зони уздовж вул. Набережної Заводської.(№41/22 від 08.12.04)
8.08	Зелені зони уздовж вул. Набережної Заводської.(№41/22 від 08.12.04)
8.09	Зелена зона по вул. Юрія Кондратюка ((Комунарівській).(№41/22 від 08.12.04)
8.10	Зелена зона в районі СШ № 106.(№41/22 від 08.12.04)
8.11	Зелена зона по вул. Метробудівській 23.06.10-коригування меж(№41/22 від 08.12.04,№115/61 від 06.10.10-коригування)
8.12	Зелена зона в районі будинків №№3-4 на житловому масиві "Покровський("Комунар"). (№41/22 від 08.12.04) (коригування меж №328/44 від 24.04.19)
8.13	Сквер "Безіменна висота" в районі вул.Мукачівської та вул. Лірницькою(Сільрадівської) (№57/30 від 26.03.08)
8.14	Земельна ділянка по вул.Метробудівській у районі буд.№№13-15 (№57/30 від 26.03.08)
8.15	Земельна ділянка в районі вул.Ногинської та вул.Волзької (№57/30 від 26.03.08)
8.16	Земельна ділянка по вул.Привокзальній у районі буд.№10(мкр.Таромське)(№57/30 від 26.03.08)
8.17	Земельна ділянка по вул.Юрія Кондратюка(Комунарівській) у районі буд.№16 (№57/30 від 26.03.08)
8.18	Земельна ділянка по вул.Велика Діївська(Братів Трофімових) у районі буд.№№30-32 (№57/30 від 26.03.08)
8.19	Земельна ділянка по вул. Арзамаській в районі вул.Велика Діївська(Братів Трофімових), 46(ріш.№65/49 від 16.09.09)
8.20	Земельна ділянка в районі вул.Гідропаркової,11 (ріш.№66/49 від 16.09.09)
8.22	Земельна ділянка по вул.Юрія Кондратюка(Комунарівській) у районі торговельного центру "БІЛЛА-Україна"(ріш.№80/53 від 28.12.09)
8.23	Земельна ділянка по вул.Данила Галицького(Будьонного) в районі буд. № 55(ріш.№80/53 від 28.12.09)
8.24	Земельна ділянка в районі пров.Декоративного (№120/56 від 28.04.10)
8.25	Земельна ділянка в районі вул.Мостової (№120/56 від 28.04.10)
8.25	Земельна ділянка в районі вул.Мостової (№120/56 від 28.04.10)



ДНІПРОВСЬКА МІСЬКА РАДА
ДЕПАРТАМЕНТ ПО РОБОТІ З АКТИВАМИ
ГОЛОВНЕ АРХІТЕКТУРНО-ПЛАНУВАЛЬНЕ УПРАВЛІННЯ

вул. Січеславська Набережна, 29 А, м. Дніпро, 49000, тел.(056) 745-25-29, факс (056) 744 34 94
e-mail: archplan@dmr.dp.ua

02 ЛИП 2019

№ 6/22-34

На № _____ від _____

Директору ДП «Український державний
науково-дослідний інститут проектування
міст «ДІПРОМІСТО» імені Ю.М.
Білоконя»
Шпилевському І. І.

Про питання розробки проекту
внесення змін до генерального плану
розвитку міста Дніпра

Шановний Іване Івановичу!

При розробленні проекту внесення змін до генерального плану розвитку міста Дніпра просимо врахувати інформацію викладену в листах ТОВ «Міжнародний аеропорт «Дніпропетровськ» (копії додаються).

Додатки на 9 арк.

З повагою

Начальник управління

Д. В. Волик

Мішарін Віктор Михайлович 745 54 29

ТОВАРИСТВО З ОБМЕЖЕНОЮ
ВІДПОВІДАЛЬНІСТЮ

“МІЖНАРОДНИЙ АЕРОПОРТ
“ДНІПРОПЕТРОВСЬК”



Україна, 49042,
Дніпропетровська обл.,
м. Дніпропетровськ
Аеропорт цивільної авіації
e-mail: info@dnk.aero
tel: (+38 0562) 39-54-17
fax: (+38 0562) 39-55-65

“03” 04 2015 р. № 1.40/121

Начальнику головного
архітектурно-планувального управління
Дніпропетровської міської ради
Волику Д. В.

Шановний Дмитро Володимировичу!

У відповідь на Ваш лист № 09/8-69 від 16.02.2015 повідомляємо наступне:

Згідно пункту 1.5 Наказу № 721 Міністерства інфраструктури України від 30.11.2012 р. приаеродромна територія міжнародного аеропорту Дніпропетровськ визначена колом з радіусом 50 км. від контрольної точки аеродрому. Також згідно пункту 2.1 цього Наказу погодження місця розташування та висоти об'єктів на приаеродромних територіях та об'єктів, діяльність яких може вплинути на безпеку польотів і роботу радіотехнічних приладів цивільної авіації, здійснює Державіаслужба України з урахуванням висновку експлуатанта аеродрому, а також висновку провайдера аеронавігаційного обслуговування (Украерорух), які повинні бути отримані заявником.

Особливу увагу звертаємо на те, що згідно міжнародного аналізу причин авіакатастроф, 51% від усіх авіакатастроф відбувається на етапі зльоту та посадки. Також на місцевість в секторі зльоту і посадки здійснюється вплив авіаційних шумів та емісії від двигунів повітряних суден.

Згідно Статті 69 Повітряного кодексу України, ч.7: «У смугах повітряних підходів до аеродромів може бути обмежено спорудження об'єктів, у яких може одночасно перебувати значна кількість людей, а також об'єктів підвищеної небезпеки, обмежено розташування високовольтних повітряних ліній».

Надаємо схеми обмеження перешкод для аеродрому Дніпропетровськ з розмірами і висотами та розташування цих поверхонь на карті масштабу 1:100 000 – один аркуш формату А3, та один аркуш формату А4).


Опираючись на розрахунки рівнів авіаційного шуму, що були виконані Науково-дослідним центром екологічних проблем аеропортів були визначені зони акустичного впливу 55 dB, 65 dB і 75 dB. Схема зон акустичного впливу надається – один аркуш формату А4.

На основі санітарної паспортизації джерел випромінювання, що була виконана Науковим гігієнічним центром МОЗ України повідомляємо, що санітарно-захисні зони та зони обмеження забудови навігаційного обладнання не виходять за межі території аеропорту.

Сумарна ємність складів ПММ складає 3276,8 м³. Санітарна зона від території ПММ складає 75 м, зона обмеження забудови – 100 м.. Схема місця розташування складів ПММ надається – один аркуш А4.

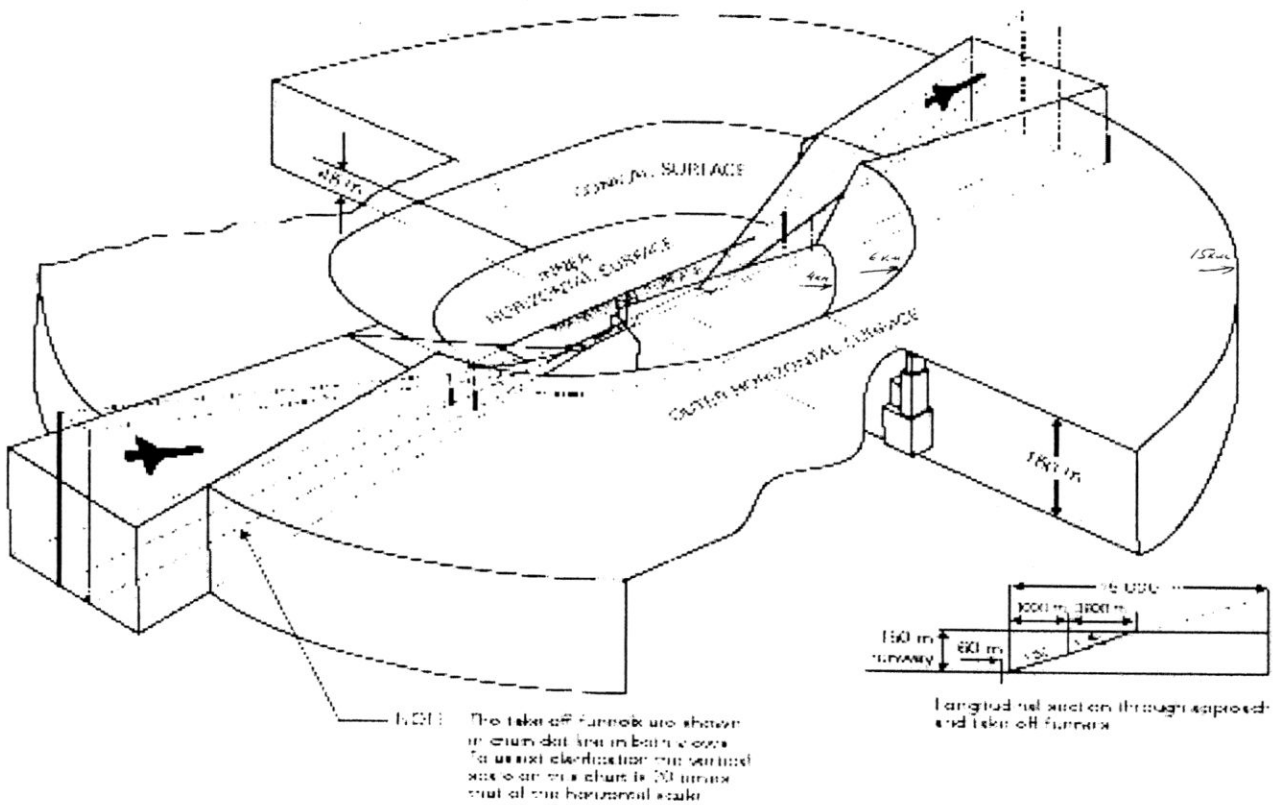
У перспективі розвитку міжнародного аеропорту Дніпропетровськ є комплексна реконструкція аеродрому та будівництво нового пасажирського терміналу. Розширення території планується у східній частині аеродрому для здійснення будівництва та експлуатації нової злітно-посадкової смуги.

З повагою,
Перший заступник
генерального директора



Криворотченко С. В.





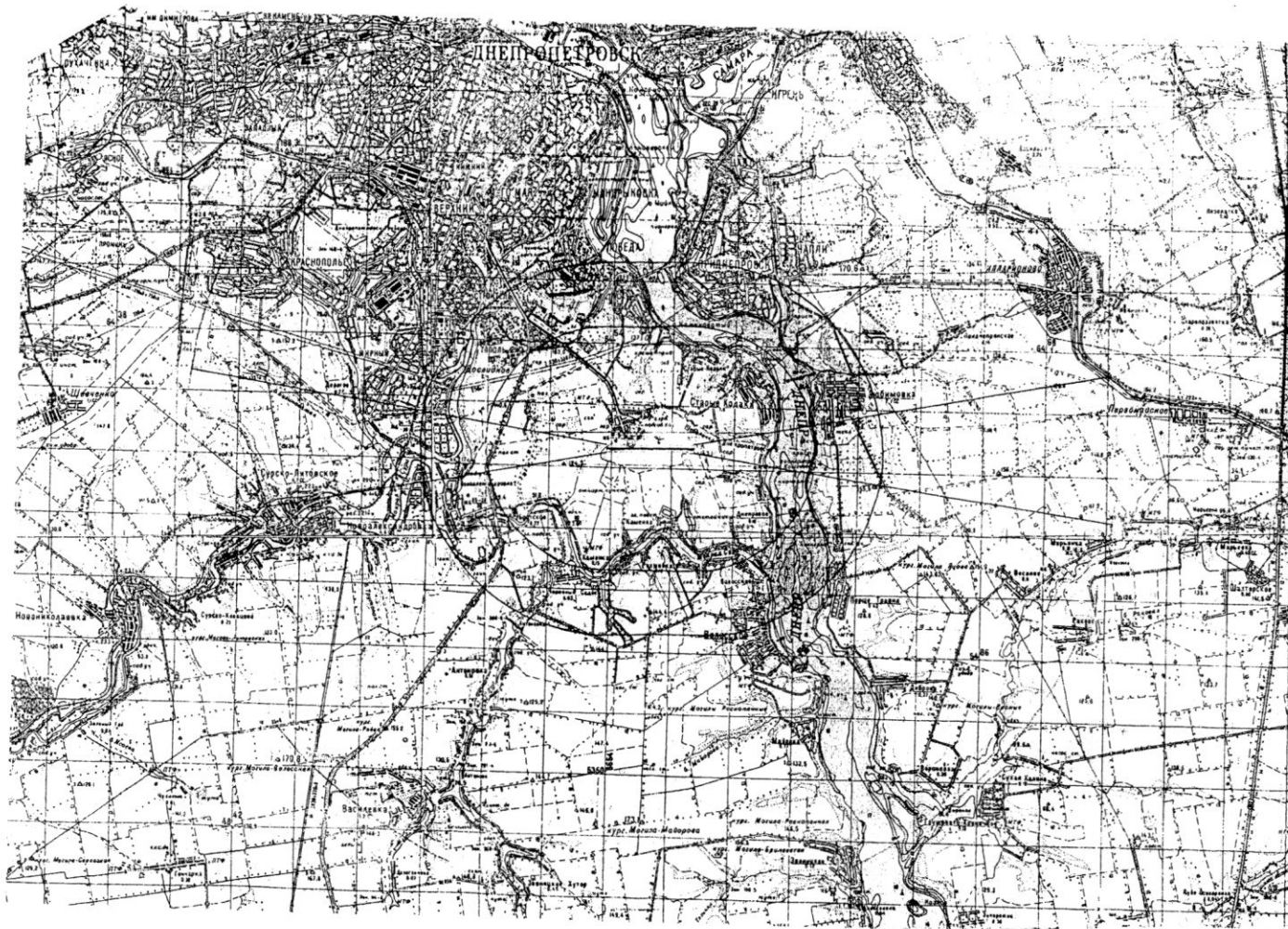



Схема розташування складу ПММ на території ТОВ «МА «Дніпропетровськ»



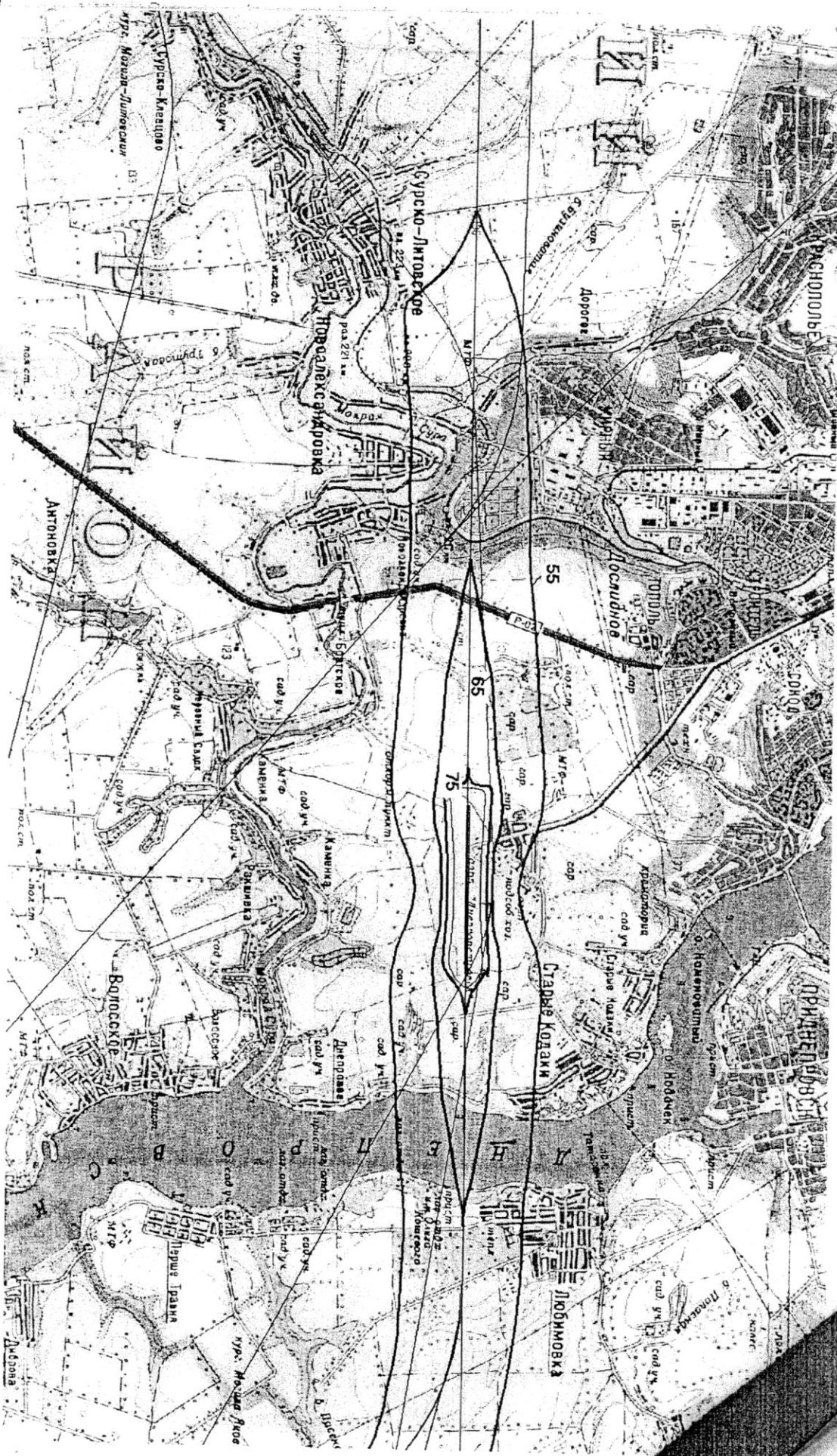
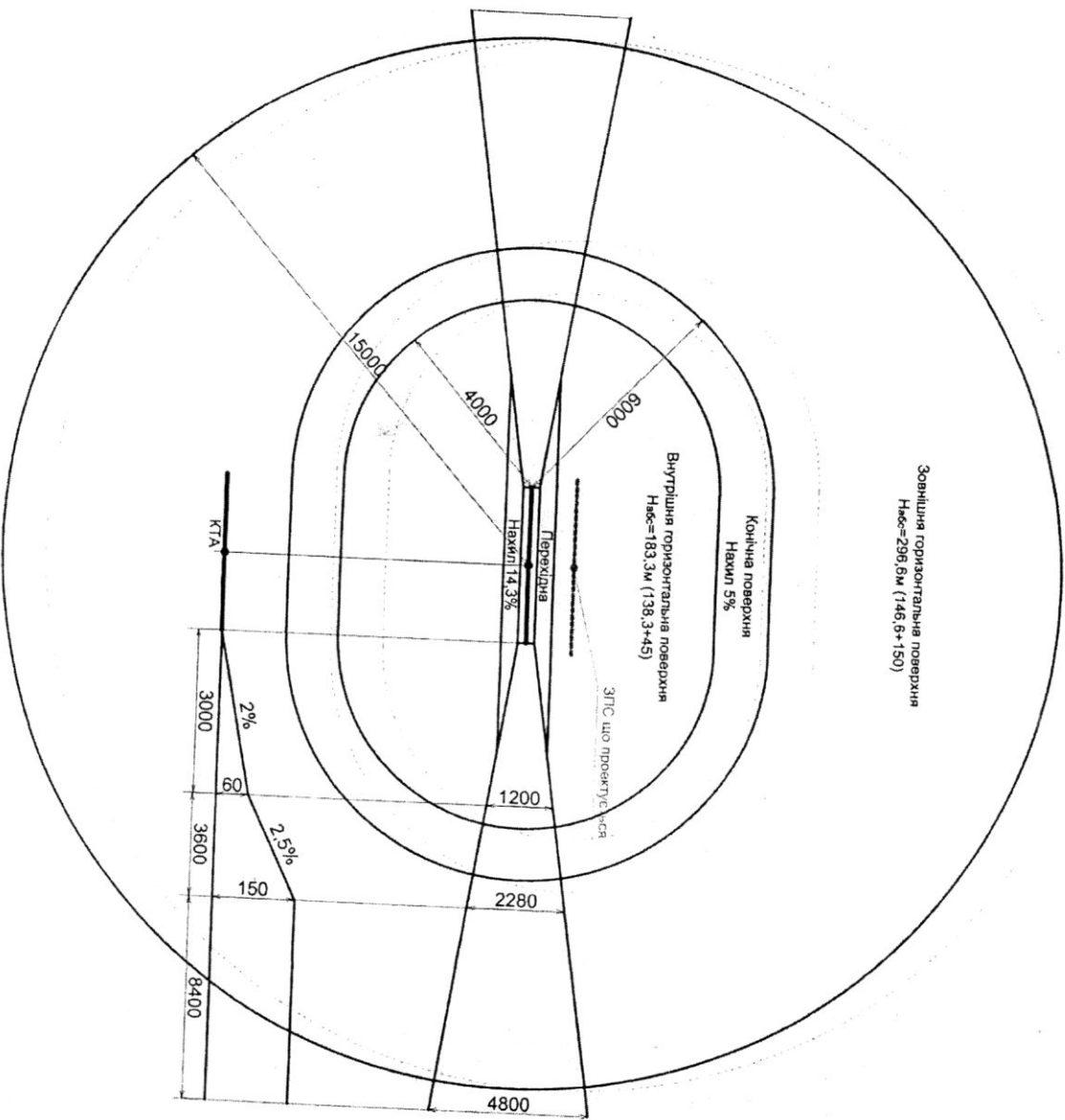


Схема поверхню ЗПС Міжнародного аеропорту "Дніпропетровськ"



Інв. іасенко Р.В. Освіт. 10.1
 05021 70-50-05 (097) 458-95 59
 e-mail: osvz@dn.ua



ТОВАРИСТВО З ОБМЕЖЕНОЮ ВІДПОВІДАЛЬНІСТЮ "МІЖНАРОДНИЙ АЕРОПОРТ "ДНІПРОПЕТРОВСЬК"
Аеропорт цивільної авіації, м. Дніпро, Дніпропетровська обл., 49042, Україна,
е-пошта: info@dnk.aero, тел.: (+38 0562)39-54-17, факс: (+38 056)376-24-57

"17" 04 20 19 вих. № 11/21212

Начальнику ГоловаПУ-
головному архітектору
м. Дніпро

Щодо здійснення діяльності на
приаеродромній території аеропорту
ТОВ «МА «ДНІПРОПЕТРОВСЬК»

ДЕПАРТАМЕНТ ПО РОБОТІ З АКТИВАМИ ДНІПРОВСЬКОЇ МІСЬКОЇ РАДИ Головне архітектурно-планувальне управління	
Вх. №	12/185
" 08 ТРА 2019 20 р. на 3 арк.	

Користуючись нагодою, керівництво ТОВ «МА «ДНІПРОПЕТРОВСЬК», висловлює Вам свою повагу та дякує за плідну співпрацю.

На виконання ст. 69 Повітряного кодексу України, ст. 149 «Положення про використання повітряного простору України», затвердженого постановою КМУ від 29.03.2002 № 401 ТОВ «МА «ДНІПРОПЕТРОВСЬК» повідомляє наступне.

1. Міжнародний аеропорт «ДНІПРОПЕТРОВСЬК» розташований за межами м. Дніпро біля села Старі Кодаки на відстані 15 км від центру міста на південь-схід. Аеропорт включений до переліку стратегічних аеропортів України, має статус міжнародного.

2. Приаеродромна територія – обмежена регламентованими розмірами місцевість навколо зареєстрованого згідно із встановленим порядком аеродрому, до якої встановлені спеціальні вимоги щодо розташування різних об'єктів, а їх висота контролюється з урахуванням умов безпеки маневрування, зльоту та заходу на посадку повітряних суден.

3. На приаеродромній території запроваджується **особливий порядок** здійснення діяльності, яка може вплинути на безпеку авіації та створити перешкоди для роботи наземних засобів зв'язку, навігації та спостереження. До такої діяльності належать:

- будівництво та вибухові роботи;
- діяльність, що сприяє скупченню птахів;
- установка радіовипромінювальних пристроїв;
- роботи, пов'язані з використанням лазерних пристроїв, що можуть випромінювати у повітряний простір;
- роботи, пов'язані із запуском ракет, метеорологічних радіозондів та куль-пілотів;
- діяльність, пов'язана з польотами літальних апаратів, з викидами диму та газів, що можуть погіршувати видимість у районі аеродрому;
- будівництво високовольтних повітряних ліній, висадка та вирощування дерев або зелених насаджень;