



ДНІПРОВСЬКА МІСЬКА РАДА
ДЕПАРТАМЕНТ ПО РОБОТІ З АКТИВАМИ
ГОЛОВНЕ АРХІТЕКТУРНО-ПЛАНУВАЛЬНЕ УПРАВЛІННЯ

вул. Січеславська Набережна, 29 А, м. Дніпро, 49000, тел.(056) 745 25 29, факс (056) 744 34 94
e-mail: archplan@dmr.dp.ua

11.11.2021 № 9/25-449

На № _____ від 04.11.2021
(№ 37 / 2412 05.11.2021)

Марині Шахунувій
<foi+request-95197-11b7bec5
@dostup.pravda.com.ua>

Про надання інформації

Розглянувши за дорученням Ваш інформаційний запит від 04.11.2021 (від 05.11.2021 вх. № 37/2412) стосовно розроблення містобудівної документації території обмеженої просп. Гагаріна – вул. Миколи Гнатюка (Ласточкина) – вул. Армійською, повідомляємо таке.

Відповідно до Закону України «Про регулювання містобудівної діяльності» містобудівна документація на місцевому рівні складається з генеральних планів населених пунктів, планів зонування територій і детальних планів території.

Рішенням Дніпровської міської ради від 22.07.2015 № 54/66 затверджено Плану зонування території м. Дніпропетровська.

Рішенням Дніпровської міської ради від 20.09.2017 № 82/24 затверджено проект внесення змін до генерального плану розвитку м. Дніпра.

Рішенням Дніпровської міської ради від 02.09.2020 № 84/60 затверджено проект внесення змін до генерального плану розвитку міста Дніпра.

Рішенням Дніпровської міської ради від 20.10.2021 № 212/11 затверджено проект внесення змін до плану зонування території м. Дніпра.

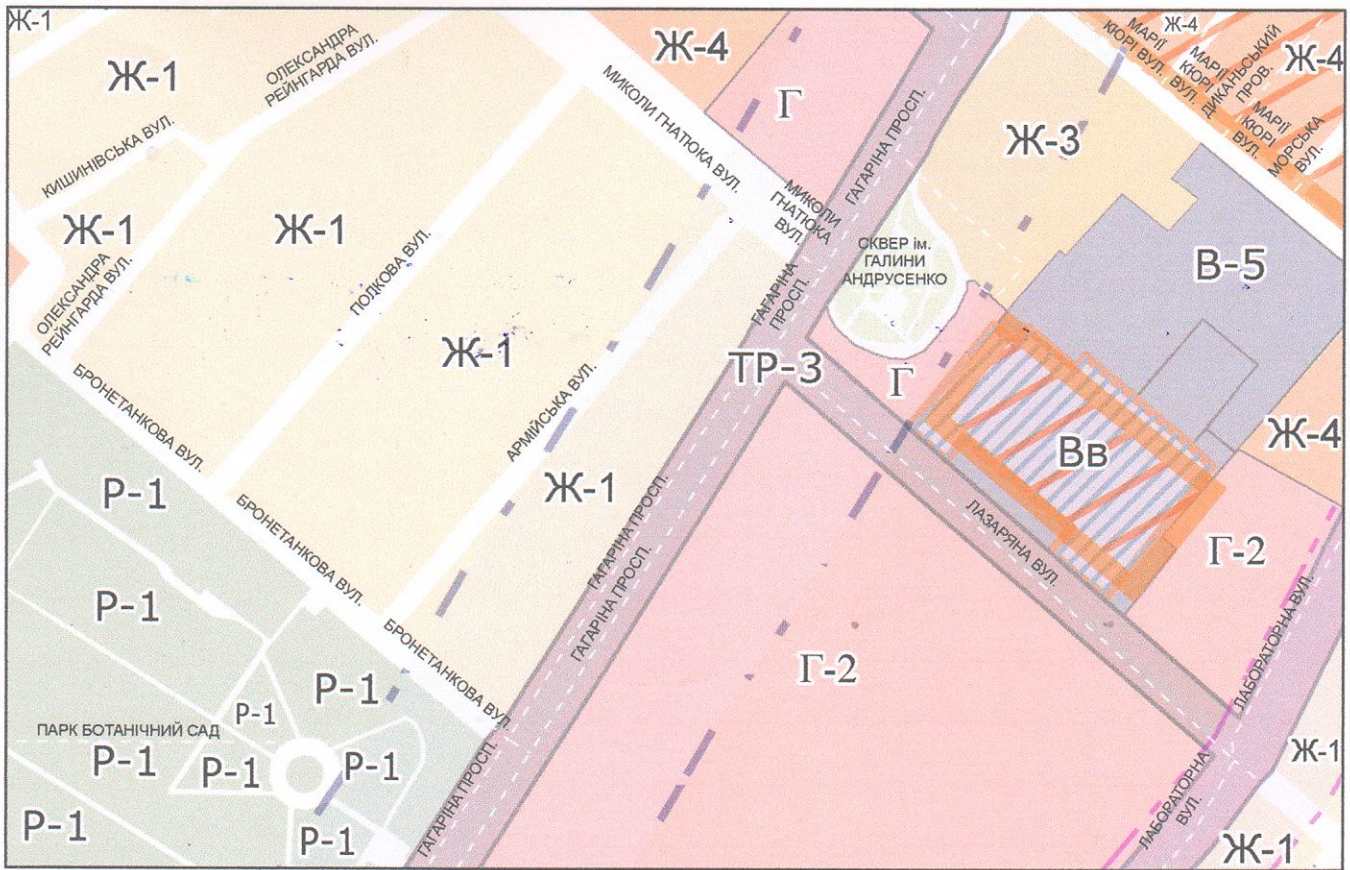
Детальний план території в межах якої розташований квартал обмежений просп. Гагаріна – вул. Миколи Гнатюка (Ласточкина) – вул. Армійською не розроблявся.

Викопіювання з зазначеної містобудівної документації додається.

Додаток: на 4 арк. в 1 прим.

Начальник управління

Дмитро ВОЛИК



1:5 000

- Санітарно-захисні зони від промислових підприємств
- Санітарно-захисні зони від складовищ
- Шумова зона аеропорту
- Схоронна зона ліній електропередач
- Захисна зона газових магістралей
- Зони шумового забруднення магістралей
- Зони шумового забруднення залізниць
- Водоохоронні зони
- Межі історичних ареалів
- Межі адміністративних районів міста
- Заліничні копії

- Водоохоронні зони по Генеральному плану
- Території віднесені до для реконструкції
- ТР-3 Зона транспортної інфраструктури, до неї відносяться території вулиць, майданів (в межах червоних ліній)
- ТР-1 Зона транспортної інфраструктури, містить території смуг відводу залізниць
- Вв Виробничі зони визначені для вивозу
- ТР-2 Зона транспортної інфраструктури, до неї відносяться території залізничних і авто вокзалів, морських і річкових вокзалів, аеровокзалів, терміналів, транспортних візів

Г - ГРОМАДСЬКІ ЗОНИ

- Найменування**
- Г Громадська зона
 - Г-1 Ділова зона
 - Г-2 Навчальна зона
 - Г-3 Культурна та спортивна зона
 - Г-4 Лікувальна зона
 - Г-5 Торгівельна зона

Р-РЕКРЕАЦІЙНІ ЗОНИ

- Найменування**
- Р-1 Рекреаційна зона природних ландшафтів
 - Р-2 Рекреаційна зона активного відпочинку
 - Р-3 Рекреаційна зона озелених територій загального користування
 - Р-4 Рекреаційна зона дач та колективних садів

С-6 Зона зелених насаджень в санітарно-захисних зонах

- Найменування**
- С-6 Зона зелених насаджень в санітарно-захисних зонах
 - С-6 Зона зелених насаджень в санітарно-захисних зонах
 - С-6 Зона зелених насаджень в санітарно-захисних зонах
 - С-6 Зона зелених насаджень в санітарно-захисних зонах

Ж- ЖИТЛОВІ ЗОНИ

- Найменування**
- Ж-1 Зона садибної забудови
 - Ж-3 Зона змішаної від 2-х до 4-х поверхів житлової забудови та громадської забудови
 - Ж-4 Зона змішаної багатопверхової житлової забудови та громадської забудови

Жтн - Зона житлової забудови тимчасової невідповідності

- Найменування**
- Жтн - Зона житлової забудови тимчасової невідповідності
 - Жтн - Зона житлової забудови тимчасової невідповідності
 - Жтн - Зона житлової забудови тимчасової невідповідності

КС-КОМУНАЛЬНО-СКЛАДСЬКІ ЗОНИ

- Найменування**
- КС-2 Зона розміщення об'єктів 2 класу санітарної класифікації
 - КС-3 Зона розміщення об'єктів 3 класу санітарної класифікації та цвиртарів
 - КС-4 Зона розміщення об'єктів 4 класу санітарної класифікації
 - КС-5 Зона розміщення об'єктів 5 класу санітарної класифікації

КУРОРТНІ ЗОНИ

- Найменування**
- К Зона санаторіїв
 - КВТ Зона установ відпочинку та туризму

В-ВИРОБНИЧІ ЗОНИ

- Найменування**
- В-1 Зона підприємств I класу шкідливості
 - В-2 Зона підприємств II класу шкідливості
 - В-3 Зона підприємств III класу шкідливості
 - В-4 Зона підприємств IV класу шкідливості
 - В-5 Зона підприємств V класу шкідливості

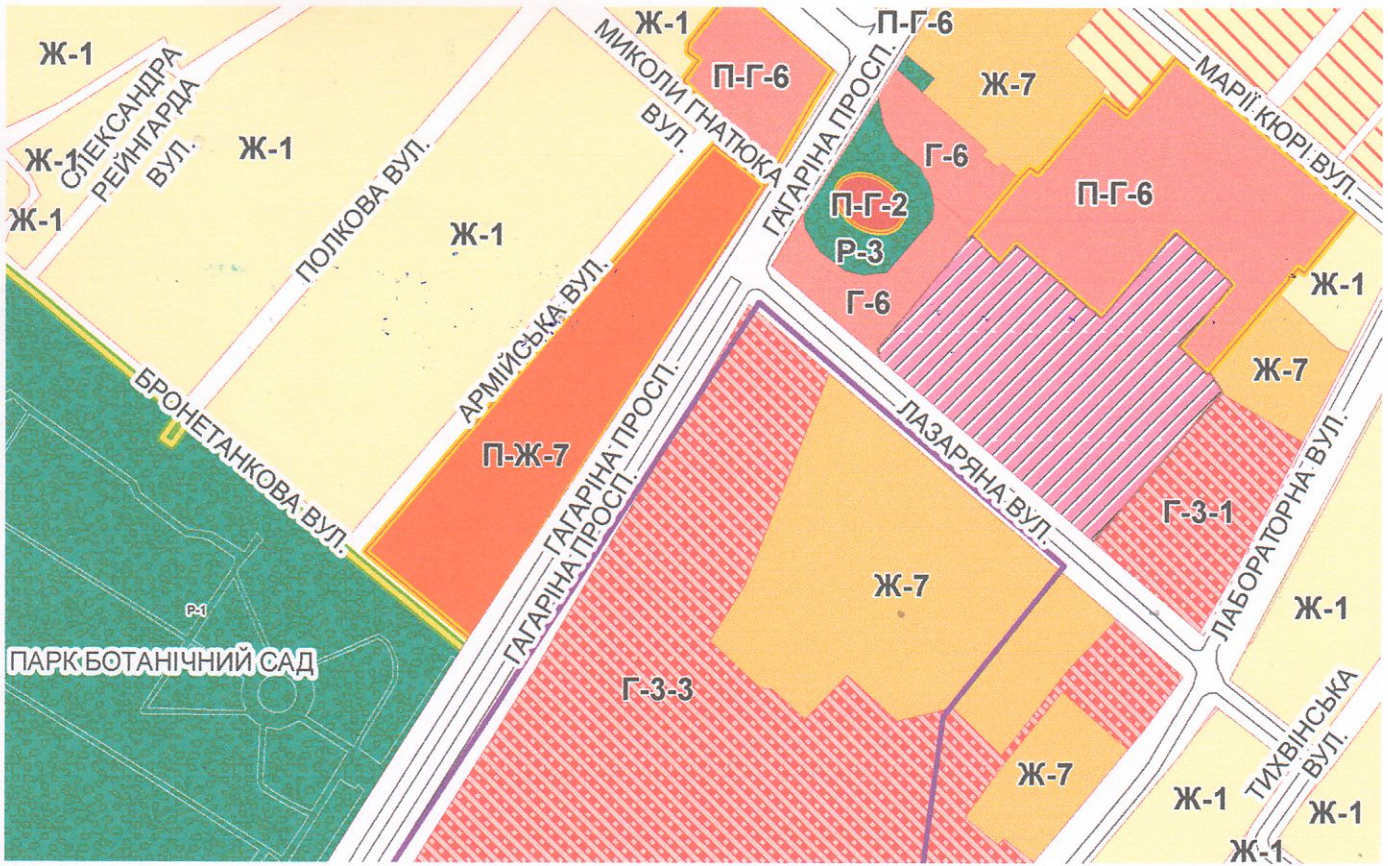
ІН-ЗОНИ ІНЖЕНЕРНОЇ ІНФРАСТРУКТУРИ

- Найменування**
- ІН-1 Зона головних об'єктів електромережі
 - ІН-2 Зона головних об'єктів тепломережі, міжоб'єктних котельень, розподільних об'єктів електромережі

С-СПЕЦІАЛЬНІ ЗОНИ

- Найменування**
- С-4 Зона військових об'єктів
 - С-5 Зона пенітенціарних установ
 - Водні поверхні
 - Резервні території для промисловості
 - Межа міста Дніпропетровськ
 - Магістральні дороги

ВИКОПИЮВАННЯ З ПЛАНУ ЗОНУВАННЯ



1:5 000

УМОВНІ ПОЗНАЧЕННЯ

ГРОМАДСЬКІ ЗОНИ Г

- Г1** - ЗОНИ ЗАГАЛЬНОМІСЬКОГО ЦЕНТРУ
- Г2** - ГРОМАДСЬКІ ЗОНИ
- Г-Г-2** - ПРОЕКТНІ ГРОМАДСЬКІ ЗОНИ
- Г-3** - НАВЧАЛЬНІ ЗОНИ Г-3
- Г-3-1** - ЗОНИ РОЗМІЩЕННЯ ШІЛ ТА ДНЗ
- Г-3-2** - ПРОЕКТНІ ЗОНИ РОЗМІЩЕННЯ ШІЛ ТА ДНЗ
- Г-3-3** - НАВЧАЛЬНІ ЗОНИ ПОЗАШКІЛЬНИХ НАВЧАЛЬНИХ ЗАКЛАДІВ
- Г-3-3** - НАВЧАЛЬНІ ЗОНИ СПЕЦІАЛІЗОВАНИХ НАВЧАЛЬНИХ ЗАКЛАДІВ
- Г-4** - КУЛЬТУРНІ ТА СПОРТИВНІ ЗОНИ Г-4
- Г-4-1** - СПОРТИВНІ ЗОНИ
- Г-4-2** - ЗОНИ РОЗМІЩЕННЯ КУЛЬТУРНО-ОСВІТНИХ ТА РОЗВАЖАЛЬНИХ ЗАКЛАДІВ
- Г-4-4** - ЗОНИ РОЗМІЩЕННЯ КУЛЬТОВИХ ТА ОБ'ЄКТІВ СПОРТУ

ЛЮДЯЛЬНІ ЗОНИ Г-6

- Г-6-1** - ЗОНИ РОЗМІЩЕННЯ ЛІКУВАЛЬНИХ ЗАКЛАДІВ
- Г-6-2** - ЗОНИ РОЗМІЩЕННЯ СОЦІАЛЬНИХ ЗАКЛАДІВ


ТОРГІВЕЛЬНІ ЗОНИ Г-6

- Г-6** - ЗОНИ РОЗМІЩЕННЯ ОБ'ЄКТІВ ТОРГІВЛІ
- Г-6-2** - ПРОЕКТНІ ЗОНИ РОЗМІЩЕННЯ ОБ'ЄКТІВ ТОРГІВЛІ

ЖИТЛОВІ ЗОНИ Ж

- Ж-1** - ЗОНА ІСНУЮЧОЇ САДИБНОЇ ЖИТЛОВОЇ ЗАБУДОВИ
- Ж-1** - ЗОНА ПРОЕКТНОЇ САДИБНОЇ ЖИТЛОВОЇ ЗАБУДОВИ
- Ж-1** - КВАРТАЛ ВИБІРКОВОЇ РЕКОНСТРУКЦІЇ САДИБНОЇ ЖИТЛОВОЇ ЗАБУДОВИ
- Ж-7** - ЗОНА ІСНУЮЧОЇ ЗМІШАНОЇ БАГАТКВАРТИРНОЇ ЖИТЛОВОЇ ЗАБУДОВИ (РІЗНОЇ ПОВЕРХОВСТІ)
- Ж-7** - ЗОНА ПРОЕКТНОЇ ЗМІШАНОЇ БАГАТКВАРТИРНОЇ ЖИТЛОВОЇ ЗАБУДОВИ (РІЗНОЇ ПОВЕРХОВСТІ)

ВУЛИЧНО-ДОРОЖНЯ МЕРЕЖА



МЕЖІ



ЛАНДШАФТНО-РЕКРЕАЦІЙНІ ЗОНИ Р

- Р-1** - ЗОНИ ОБ'ЄКТІВ ПРИРОДНО-ЗАПОВІДНОГО ФОНДУ
- Р-2** - РЕКРЕАЦІЙНІ ЗОНИ АКТИВНОГО ВІДПОЧИНКУ
- Р-2** - ПРОЕКТНІ РЕКРЕАЦІЙНІ ЗОНИ АКТИВНОГО ВІДПОЧИНКУ
- Р-3** - РЕКРЕАЦІЙНІ ЗОНИ ОЗЕЛЕНЕНИХ ТЕРИТОРІЙ ЗАГАЛЬНОГО КОРИСТУВАННЯ
- Р-3** - ПРОЕКТНІ РЕКРЕАЦІЙНІ ЗОНИ ОЗЕЛЕНЕНИХ ТЕРИТОРІЙ ЗАГАЛЬНОГО КОРИСТУВАННЯ
- Р-3-2** - ЗОНИ РОЗМІЩЕННЯ ЛУГОПАРКІВ, ЛІСОПАРКІВ, ПІДРОПАРКІВ
- Р-3-2** - ПРОЕКТНІ ЗОНИ РОЗМІЩЕННЯ ЛУГОПАРКІВ, ЛІСОПАРКІВ, ПІДРОПАРКІВ
- Р-4** - МЕМОРИАЛЬНА ЗОНА
- Р-4** - РЕКРЕАЦІЙНІ ЗОНИ ОБМЕЖЕНОГО КОРИСТУВАННЯ
- Р-4** - ЗОНИ ПЕРСПЕКТИВНОЇ ЗМІНИ ТЕРИТОРІЇ САДОВИХ ТОВАРИСТВ ПІД САДИБНУ ЗАБУДОВУ

КУРОРТНІ ЗОНИ К

- К-2** - ЗОНИ РОЗМІЩЕННЯ САНАТОРІВ, САНАТОРІВ-ПРОФІЛАКТОРІВ
- К-2** - ЗОНИ РОЗМІЩЕННЯ УСТАНОВ ВІДПОЧИНКУ І ТУРИЗМУ

ЗОНИ ТРАНСПОРТНОЇ ІНФРАСТРУКТУРИ ТР

- ТР-1-1** - ЗОНА ВІДВОДУ ЗАЛІЗНИЦЬ
- ТР-1-2** - ЗОНА ІНФРАСТРУКТУРИ МІСЬКОГО ТА ПОЗАМІСЬКОГО ТРАНСПОРТУ
- ТР-1-3** - ЗОНА ТРАНСПОРТНОЇ ІНФРАСТРУКТУРИ НАСЕЛЕНОГО ПУНКТУ, ТЕРМІНАЛ В.ТРАНСП. ВУЗЛІВ, ПІДПРИЄМСТВ, АЗК, СТО ТА ІН.
- ТР-1-3** - ЗОНА ПРОЕКТНОЇ ТРАНСПОРТНОЇ ІНФРАСТРУКТУРИ НАСЕЛЕНОГО ПУНКТУ, ТЕРМІНАЛ В.ТРАНСП. ВУЗЛІВ, ПІДПРИЄМСТВ, АЗК, СТО ТА ІН.
- ТР-1-4** - ЗОНА АЕРОПОРТІВ
- ТР-2** - ЗОНА ТРАНСПОРТНОЇ ІНФРАСТРУКТУРИ, ВУЛИЦЬ, МАЙДАНІВ (В МЕЖАХ ЧЕРВОНИХ ЛІНІЙ), ДОРІГ.

СПЕЦІАЛЬНІ ЗОНИ С

- С-2** - ЗОНИ ВІСЬКОВИХ ОБ'ЄКТІВ
- С-3** - ЗОНИ ПЕНІТЕНЦІАРНИХ УСТАНОВ
- С-4** - ЗОНА ОЗЕЛЕНЕННЯ СПЕЦІАЛЬНОГО ПРИЗНАЧЕННЯ

ЗОНИ ЗЕМЕЛЬ СІЛЬСЬКОГОСПОДАРСЬКОГО ПРИЗНАЧЕННЯ СВ-1

- СВ-1** - ЗОНИ ЗЕМЕЛЬ СІЛЬСЬКОГОСПОДАРСЬКОГО ПРИЗНАЧЕННЯ

ЗОНИ ІНЖЕНЕРНОЇ ІНФРАСТРУКТУРИ ІН

- ІН-1** - ЗОНИ РОЗМІЩЕННЯ ГОЛОВНИХ ОБ'ЄКТІВ ЕЛЕКТРОМЕРЕЖІ
- ІН-1** - ЗОНИ РОЗМІЩЕННЯ ПРОЕКТНИХ ОБ'ЄКТІВ ЕЛЕКТРОМЕРЕЖІ
- ІН-2** - ЗОНИ РОЗМІЩЕННЯ ГОЛОВНИХ ОБ'ЄКТІВ ТЕПЛОМЕРЕЖ, ВОДОПОСТАЧАННЯ, КАНАЛІЗАЦІЇ, ГАЗОПОСТАЧАННЯ, ЗЛИВОВОЇ КАНАЛІЗАЦІЇ
- ІН-3** - ЗОНИ РОЗМІЩЕННЯ МАГІСТРАЛЬНИХ МЕРЕЖ ВОДОПОСТАЧАННЯ, КАНАЛІЗАЦІЇ, ТЕПЛОМЕРЕЖ, ГАЗОПОСТАЧАННЯ, ЗЛИВОВОЇ КАНАЛІЗАЦІЇ

КОМУНАЛЬНО-СКЛАДСЬКІ ЗОНИ КС

- КС-1** - ЗОНИ РОЗМІЩЕННЯ КЛАДОВИЩ (СЗЗ - 300 м.)
- КС-3-1** - ПРОЕКТНІ ЗОНИ РОЗМІЩЕННЯ КЛАДОВИЩ (СЗЗ - 300 м.)
- КС-4** - ЗОНИ РОЗМІЩЕННЯ ОБ'ЄКТІВ ІV КЛАСУ САНІТАРНОЇ КЛАСИФІКАЦІЇ (СЗЗ - 100 м.)
- КС-4** - ЗОНИ РОЗМІЩЕННЯ ПРОЕКТНИХ ОБ'ЄКТІВ ІV КЛАСУ САНІТАРНОЇ КЛАСИФІКАЦІЇ (СЗЗ - 100 м.)
- КС-4-1** - ЗОНИ РОЗМІЩЕННЯ ОБ'ЄКТІВ ІV КЛАСУ САНІТАРНОЇ КЛАСИФІКАЦІЇ (СЗЗ - 200 м.)
- КС-5** - ЗОНИ РОЗМІЩЕННЯ ОБ'ЄКТІВ V КЛАСУ САНІТАРНОЇ КЛАСИФІКАЦІЇ (СЗЗ - 50 м.)
- КС-5** - ЗОНИ РОЗМІЩЕННЯ ПРОЕКТНИХ ОБ'ЄКТІВ V КЛАСУ САНІТАРНОЇ КЛАСИФІКАЦІЇ (СЗЗ - 50 м.)
- КС-6** - ЗОНИ РОЗМІЩЕННЯ КОМУНАЛЬНИХ ОБ'ЄКТІВ ЩО НЕ ПОТРИБУЮТЬ ВСТАНОВЛЕННЯ СЗЗ, АБО ІЗ СЗЗ В МЕЖАХ ПІДПРИЄМСТВ
- КС-6** - ЗОНИ РОЗМІЩЕННЯ ПРОЕКТНИХ КОМУНАЛЬНИХ ОБ'ЄКТІВ ЩО НЕ ПОТРИБУЮТЬ ВСТАНОВЛЕННЯ СЗЗ, АБО ІЗ СЗЗ В МЕЖАХ ПІДПРИЄМСТВ

ВИРОБНИЧІ ЗОНИ В

- В-2** - ЗОНИ РОЗМІЩЕННЯ ПІДПРИЄМСТВ ІІ КЛАСУ ШКІДЛИВОСТІ (СЗЗ ДО 500 м.)
- В-3** - ЗОНИ РОЗМІЩЕННЯ ПІДПРИЄМСТВ ІІІ КЛАСУ ШКІДЛИВОСТІ (СЗЗ ДО 300 м.)
- В-4** - ЗОНИ РОЗМІЩЕННЯ ПІДПРИЄМСТВ ІV КЛАСУ ШКІДЛИВОСТІ (СЗЗ ДО 100 м.)
- В-4** - ЗОНИ РОЗМІЩЕННЯ ПРОЕКТНИХ ПІДПРИЄМСТВ ІV КЛАСУ ШКІДЛИВОСТІ (СЗЗ ДО 100 м.)
- В-5** - ЗОНИ РОЗМІЩЕННЯ ПІДПРИЄМСТВ V КЛАСУ ШКІДЛИВОСТІ (СЗЗ ДО 50 м.)
- В-5** - ЗОНИ РОЗМІЩЕННЯ ПРОЕКТНИХ ПІДПРИЄМСТВ V КЛАСУ ШКІДЛИВОСТІ (СЗЗ ДО 50 м.)
- В-6** - ЗОНИ РОЗМІЩЕННЯ ПІДПРИЄМСТВ БЕЗ ЕКОЛОГІЧНИХ НАСЛІДКІВ
- В-6** - ЗОНИ РОЗМІЩЕННЯ ПРОЕКТНИХ ПІДПРИЄМСТВ БЕЗ ЕКОЛОГІЧНИХ НАСЛІДКІВ
- В-6** - ЗОНА ЗМІНИ ФУНКЦІОНАЛЬНОГО ПРИЗНАЧЕННЯ

ЗОНИ ІСТОРИКО-КУЛЬТУРНОГО ПРИЗНАЧЕННЯ ІК

- ІК-1** - ЗОНИ ОХОРОНИ ПАМ'ЯТОК АРХІТЕКТУРИ
- ІК-2** - ЗОНИ РЕГУЛЮВАННЯ ЗАБУДОВИ В МЕЖАХ ІСТОРИЧНИХ АРЕАЛІВ
- ІК-3** - ЗОНИ КОНЦЕНТРАЦІЇ ІСТОРИЧНОЇ ЗАБУДОВИ ЗА МЕЖАМИ ІСТОРИЧНИХ АРЕАЛІВ

ВОДНІ ПОВЕРХНІ

- АКВ-1** - АКВАТОРІЇ

ВИКОПУВАННЯ З ГЕНЕРАЛЬНОГО ПЛАНУ РОЗВИТКУ МІСТА



1:5 000

УМОВНІ ПОЗНАЧЕННЯ

КШ СІМ	ПРЕКТ	ТЕРИТОРІЇ
[Symbol]	[Symbol]	САДИБНОЇ ЖИТЛОВОЇ ЗАБУДОВИ
[Symbol]	[Symbol]	БАЛОТОВАРТИРНОЇ ЖИТЛОВОЇ ЗАБУДОВИ
[Symbol]	[Symbol]	КВАРТАЛІВ РЕЗЕРВНОЇ БАЛОТОВАРТИРНОЇ ЖИТЛОВОЇ ЗАБУДОВИ
[Symbol]	[Symbol]	КВАРТАЛІВ ВИБІРОВОЇ РЕКОНСТРУКЦІЇ САДИБНОЇ ЖИТЛОВОЇ ЗАБУДОВИ
[Symbol]	[Symbol]	ГРОМАДСЬКОЇ ЗАБУДОВИ
[Symbol]	[Symbol]	САДОВИХ ТОВАРИСТВ
[Symbol]	[Symbol]	ПЕРСПЕКТИВНОЇ ЗМІНИ ТЕРИТОРІЇ САДОВИХ ТОВАРИСТВ ПІД САДИБНУ ЗАБУДОВУ
[Symbol]	[Symbol]	ЗОНА ПАРКОВОЇ ЗАБУДОВИ
[Symbol]	[Symbol]	РЕКРЕАЦІЙНИХ ЗАКЛАДІВ, СПОРТИВНИХ ЗОН
[Symbol]	[Symbol]	ЗЕЛЕНИХ НАСАДЖЕНЬ ЗАГАЛЬНОГО КОРИСТУВАННЯ
[Symbol]	[Symbol]	ЛЕСОПАРКІВ, ПАРСЯРКІВ
[Symbol]	[Symbol]	ЛУГОСЯРКІВ
[Symbol]	[Symbol]	ЗЕЛЕНИХ НАСАДЖЕНЬ СПЕЦІАЛЬНОГО ПРИЗНАЧЕННЯ
[Symbol]	[Symbol]	ВИРОБНИЧИХ, СІДАРСЬКИХ ПІДПРИЄМСТВ
[Symbol]	[Symbol]	КОМУНАЛЬНИХ ПІДПРИЄМСТВ
[Symbol]	[Symbol]	ОБ'ЄКТИ ТРАНСПОРТНОЇ ІНФРАСТРУКТУРИ
[Symbol]	[Symbol]	ЗМІНИ ФУНКЦІОНАЛЬНОГО ПРИЗНАЧЕННЯ
[Symbol]	[Symbol]	СПЕЦІАЛЬНОГО ПРИЗНАЧЕННЯ
[Symbol]	[Symbol]	ПОЖЕЖНИХ ДЕПО
[Symbol]	[Symbol]	КЛАДОВИЩ
[Symbol]	[Symbol]	СПІТЬСЬКОСПОДАРСЬКИХ УГІДЬ
[Symbol]	[Symbol]	ЛЕСІВ
[Symbol]	[Symbol]	АКВАТОРІЇ
[Symbol]	[Symbol]	ПЛЯЖІ
[Symbol]	[Symbol]	ВУЛИЧНО-ДОРОЖНЯ МЕРЕЖА
[Symbol]	[Symbol]	МАГІСТРАЛЬНІ ВУЛИЦІ, ДОРІГИ
[Symbol]	[Symbol]	ПОКРИТТЯ ВУЛИЦЬ, ПОСОЦ
[Symbol]	[Symbol]	ЧЕРВОНІ ЛІНІЇ
[Symbol]	[Symbol]	ПІШОХІДНІ ЗОНИ, НАБЕРЕЖНІ
[Symbol]	[Symbol]	МОСТИ, ШЛЯХОПРОВОДИ
[Symbol]	[Symbol]	ТУНЕЛІ
[Symbol]	[Symbol]	СМУГА ВІДВОДУ ЗАПІЗНИЦІ
[Symbol]	[Symbol]	МЕЖІ
[Symbol]	[Symbol]	МІСТА
[Symbol]	[Symbol]	САНИТАРНО-ЗАХИСНІ ЗОНИ
[Symbol]	[Symbol]	ОХОРОНИНИХ ЗОН
[Symbol]	[Symbol]	ЗОНИ АКУСТИЧНОГО ДИСКОМФОРТУ
[Symbol]	[Symbol]	ІСТОРИЧНОГО АРЕАЛУ
[Symbol]	[Symbol]	ОХОРОНИНИХ ЗОН ПАМ'ЯТОК КУЛЬТУРНОЇ СПАДИНИ
[Symbol]	[Symbol]	ЗОНИ РЕГУЛЮВАННЯ ЗАБУДОВИ
[Symbol]	[Symbol]	ПРИРОДНО-ЗАПОВІДНОГО ФОНДУ