

ВИТЯГ

з Державного реєстру речових прав на нерухоме майно про реєстрацію права власності

Індексний номер витягу: 241434453
Дата, час формування: 22.01.2021 12:28:12
Витяг сформовано: Приватний нотаріус Ричка К.Ю., Дніпровський міський нотаріальний округ, Дніпропетровська обл.
Підстава формування витягу: заява з реєстраційним номером: 43637539, дата і час реєстрації заяви: 20.01.2021 11:50:55, заявник: Візір Олена Анатоліївна (уповноважена особа)

Актуальна інформація про об'єкт нерухомого майна

Реєстраційний номер об'єкта нерухомого майна: 47390012101
Об'єкт нерухомого майна: земельна ділянка
Вартість, грн: 314 000,00
Кадастровий номер: 1210100000:03:196:0058
Опис об'єкта: Площа (га): 0.0391, Дата державної реєстрації земельної ділянки: 16.04.2004
Адреса: Дніпропетровська обл., м. Дніпро, проспект Гагаріна, земельна ділянка 52

Актуальна інформація про право власності

Номер запису про право власності / довірчої власності: 40224040
Тип права власності: Право власності
Дата, час державної реєстрації: 20.01.2021 11:50:55
Державний реєстратор: приватний нотаріус Ричка Катерина Юріївна, Дніпровський міський нотаріальний округ, Дніпропетровська обл.
Підстава для державної реєстрації: акт приймання-передачі нерухомого майна, серія та номер: р.№ 154,155, виданий 20.01.2021, видавник: Приватний нотаріус Дніпровського міського нотаріального округу Ричка Катерина Юріївна
Підстава внесення запису: Рішення про державну реєстрацію прав та їх обтяжень, індексний номер: 56265998 від 22.01.2021 12:26:09, приватний нотаріус Ричка Катерина Юріївна, Дніпровський міський нотаріальний округ, Дніпропетровська обл.
Форма власності: приватна
Розмір частки: 1/1
Власники: ТОВАРИСТВО З ОБМЕЖЕНОЮ ВІДПОВІДАЛЬНІСТЮ "НЕСТ СІТІ", код ЄДРПОУ: 44042652, країна реєстрації: Україна, адреса: Україна, Дніпропетровська обл., м. Дніпро, вулиця Ботанічна, будинок 15




Відомості про особу, яка склала кадастровий план земельної ділянки (за наявності)

Прізвище та ініціали особи, яка склала
кадастровий план земельної ділянки

Стефанішина Є. І.



УКРАЇНА UKRAINE



Акт приймання-передачі нерухомого майна

м. Дніпро

18 січня 2021 року



За цим актом передається об'єкт нерухомого майна від ІБІШ ДАЛІЛА у власність до
ТОВАРИСТВА З ОБМЕЖЕНОЮ ВІДПОВІДАЛЬНІСТЮ
"НЕСТ СІТІ" (код ЄДРПОУ 44042652).

Ми, що нижче підписалися:

Громадянин України, ІБІШ ДАЛІЛ, паспорт № 002454855, орган видачі 1211, дата видачі 29.10.2018 року, УНЗР 19870101-10176, реєстраційний номер облікової картки платника податків 3177733219, зареєстрований за адресою: 49000, м. Дніпро, вулиця Саксаганського, будинок 1, квартира 1 передає, та

ТОВАРИСТВО З ОБМЕЖЕНОЮ ВІДПОВІДАЛЬНІСТЮ "НЕСТ СІТІ", код ЄДРПОУ 44042652, місцезнаходження: 49000, м. Дніпро, вулиця Ботанічна, будинок 15, в особі директора Товариства Візір Олени Анатоліївни, яка діє на підставі Статуту, прийняло у власність: земельну ділянку кадастровий номер – 1210100000.03:196:0081, цільове призначення земельної ділянки – для будівництва і обслуговування житлового будинку, господарських будівель та споруд (присадибна ділянка), площею 0,0737 га, що знаходиться за адресою: Дніпропетровська область, місто Дніпро, проспект Гагаріна, земельна ділянка № 54, що належить Ібіш Далілу на підставі договору купівлі-продажу земельної ділянки, серія та номер № 5923, виданого 21.12.2020 року, видавник приватний нотаріус Дніпровського міського нотаріального округу Ричкою Катериною Юріївною, зареєстрований в Державному реєстрі речових прав на нерухоме майно приватним нотаріусом Ричкою Катериною Юріївною Дніпровського міського нотаріального округу, Дніпропетровська обл. від 21.12.2020, номер запису про право власності: 39831064, реєстраційний номер об'єкта нерухомого майна 59271712101.

Підписи сторін

<p>ІБІШ ДАЛІЛ паспорт № 002454855, орган видачі 1211, дата видачі 29.10.2018 року, УНЗР 19870101- 10176, реєстраційний номер облікової картки платника податків 3177733219, зареєстрований за адресою: 49000, м. Дніпро, вулиця Саксаганського, будинок 1, квартира 1</p>  <p>ІБІШ ДАЛІЛ.</p>	<p>ТОВАРИСТВО З ОБМЕЖЕНОЮ ВІДПОВІДАЛЬНІСТЮ "НЕСТ СІТІ" код ЄДРПОУ 44042652, 49000, м. Дніпро, вулиця Ботанічна, будинок 15</p>  <p>О.А. ВІЗІР</p>
--	---

Місто Дніпро, Дніпропетровська область, Україна
Вісімнадцятого січня дві тисячі двадцять першого року
Я, Ричка К. Ю., приватний нотаріус Дніпровського міського нотаріального округу, засвідчую
справжність підписів ІБІША ДАЛІЛА та директора ТОВАРИСТВА З ОБМЕЖЕНОЮ
ВІДПОВІДАЛЬНІСТЮ "НЕСТ СІТІ" Візір Олени Анатоліївни, які зроблені у моїй присутності.
Особи ІБІША ДАЛІЛА, Візір Олени Анатоліївни, які підписали документ, встановлено, їх дієздатність
та повноваження перевірено.

Зареєстровано в реєстрі за № 158, 159
Стягнуто згідно ст. 31 Закону України «Про нотаріат».

Приватний нотаріус



К. Ю.Ричка



Увага! Бланк містить багатоступеневий захист від підроблення

ВИТЯГ

з Державного реєстру речових прав на нерухоме майно про реєстрацію права власності

Індексний номер витягу: 241444318
Дата, час формування: 22.01.2021 13:04:45
Витяг сформовано: Приватний нотаріус Ричка К.Ю., Дніпровський міський нотаріальний округ, Дніпропетровська обл.
Підстава формування витягу: заява з реєстраційним номером: 43638206, дата і час реєстрації заяви: 20.01.2021 12:08:34, заявник: Візір Олена Анатоліївна (уповноважена особа)

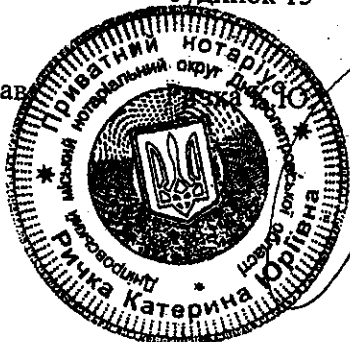
Актуальна інформація про об'єкт нерухомого майна

Реєстраційний номер об'єкта нерухомого майна: 59271712101
Об'єкт нерухомого майна: земельна ділянка
Кадастровий номер: 1210100000:03:196:0081
Опис об'єкта: Площа (га): 0.0737, Дата державної реєстрації земельної ділянки: 01.11.2000
Адреса: Дніпропетровська обл., м. Дніпро, проспект Гагаріна, земельна ділянка 54

Актуальна інформація про право власності

Номер запису про право власності / довірчої власності: 40225160
Тип права власності: Право власності
Дата, час державної реєстрації: 20.01.2021 12:08:34
Державний реєстратор: приватний нотаріус Ричка Катерина Юріївна, Дніпровський міський нотаріальний округ, Дніпропетровська обл.
Підстава для державної реєстрації: акт приймання-передачі нерухомого майна, серія та номер: р.№ 158,159, виданий 20.01.2021, видавник: Приватний нотаріус Дніпровського міського нотаріального округу Ричка Катерина Юріївна
Підстава внесення запису: Рішення про державну реєстрацію прав та їх обтяжень, індексний номер: 56267107 від 22.01.2021 13:02:18, приватний нотаріус Ричка Катерина Юріївна, Дніпровський міський нотаріальний округ, Дніпропетровська обл.
Форма власності: приватна
Розмір частки: 1/1
Власники: ТОВАРИСТВО З ОБМЕЖЕНОЮ ВІДПОВІДАЛЬНІСТЮ "НЕСТ СІТІ", код ЄДРПОУ: 44042652, країна реєстрації: Україна, адреса: Україна, Дніпропетровська обл., м. Дніпро, вулиця Ботанічна, будинок 15

Витяг сформовано



RRP-4HIPV8QA6

ВИТЯГ

з Державного земельного кадастру про земельну ділянку

Номер витягу НВ-1215725772021
Дата формування 01.04.2021
Надано на заяву (запит) ТОВ "НЕСТ СІТІ"
01.04.2021, ЗВ-9905143192021

Дані, за якими здійснювався пошук інформації у Державному земельному кадастрі


Кадастровий номер земельної ділянки 1210100000:03:196:0081

Загальні відомості про земельну ділянку

Кадастровий номер 1210100000:03:196:0081
Місце розташування Дніпропетровська область, м. Дніпропетровськ, проспект Гагаріна, 54
(адміністративно-територіальна одиниця)
Цільове призначення: 1.8
Категорія земель Землі житлової та громадської забудови
Вид використання земельної ділянки Для обслуговування жилого будинку, господарських будівель та споруд
Форма власності приватна
Площа земельної ділянки, гектарів 0.0737

Відомості про державну реєстрацію земельної ділянки


Інформація про документацію із землеустрою, на підставі якої здійснена державна реєстрація земельної ділянки Технічна документація із землеустрою щодо складання документів, що посвідчують право на земельну ділянку, в тому числі при поділі чи об'єднанні земельних ділянок, 13.07.2012; ТОВ "Фірма "Геосистема", Ковалевська Юлія Георгіївна
Орган, який зареєстрував земельну ділянку -
Дата державної реєстрації земельної ділянки 01.11.2000



Відомості про обмеження у використанні земельної ділянки

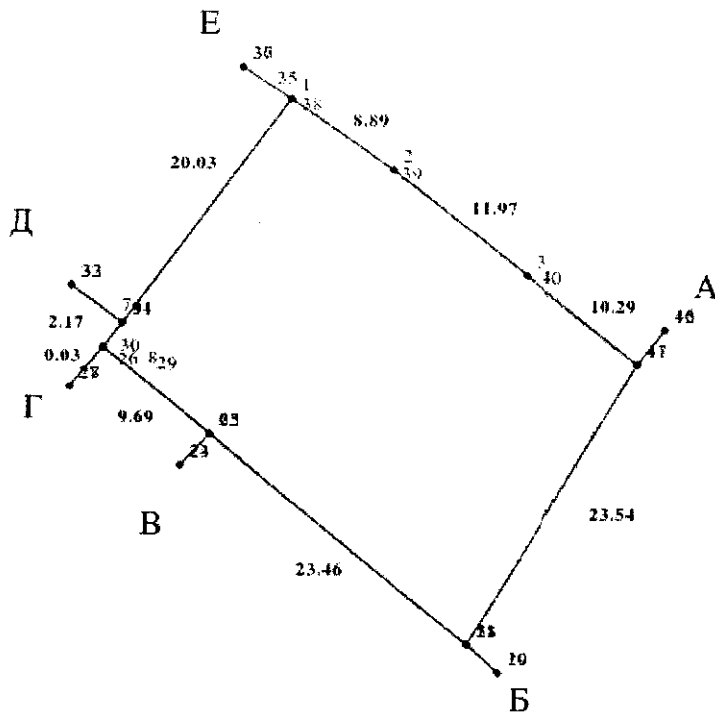
Відомості про обмеження у використанні земельної ділянки, встановлені Порядком ведення Державного земельного кадастру, затвердженого Постановою Кабінету міністрів України від 17.10.2012 №.1051, не зареєстровані.

Створено за допомогою програмного забезпечення Державного земельного кадастру




Кадастровий план земельної ділянки

Кадастровий номер земельної ділянки 1210100000:03:196:0081



Масштаб 1: 500




Опис меж:
Від до ;

Умовні позначення:

Експлікація земельних угідь:

Всього земель, Га	У тому числі за земельними угіддями, га:	
	1	2
		35 Під житловою забудовою одно- та двохповерховою
Площа земельної ділянки, Га 0.0737		0.0737


Створено за допомогою програмного забезпечення Державного земельного кадастру



Відомості про особу, яка склала кадастровий план земельної ділянки (за наявності)

Прізвище та ініціали особи, яка склала
кадастровий план земельної ділянки

Стефанішина Є. І.





Акт приймання-передачі нерухомого майна

м. Дніпро

18 січня 2021 року

За цим актом передається об'єкт нерухомого майна від **ІБІШ ДАЛІЛА** у власність до **ТОВАРИСТВА З ОБМЕЖЕНОЮ ВІДПОВІДАЛЬНІСТЮ "НЕСТ СІТІ"** (код ЄДРПОУ 44042652).

Ми, що нижче підписалися:

Громадянин України, **ІБІШ ДАЛІЛ**, паспорт № 002454855, орган видачі 1211, дата видачі 29.10.2018 року, УНЗР 19870101-10176, реєстраційний номер облікової картки платника податків 3177733219, зареєстрований за адресою: 49000, м. Дніпро, вулиця Саксаганського, будинок 1, квартира 1 передає, та

ТОВАРИСТВО З ОБМЕЖЕНОЮ ВІДПОВІДАЛЬНІСТЮ "НЕСТ СІТІ", код ЄДРПОУ 44042652, місцезнаходження: 49000, м. Дніпро, вулиця Ботанічна, будинок 15, в особі директора Товариства **Візір Олени Анатоліївни**, яка діє на підставі Статуту, прийняло у власність: земельну ділянку кадастровий номер – 1210100000:03:196:0026, цільове призначення земельної ділянки – для будівництва і обслуговування житлового будинку, господарських будівель та споруд (присадибна ділянка), площею 0,0181 га, що знаходиться за адресою: Дніпропетровська область, місто Дніпро, проспект Гагаріна, земельна ділянка № 56, що належить **Ібіш Далілу** на підставі договору купівлі-продажу земельної ділянки, серія та номер № 5931, виданого 21.12.2020 року, видавник приватний нотаріус **Дніпровського міського нотаріального округу Ричкою Катериною Юріївною**, зареєстрований в Державному реєстрі речових прав на нерухоме майно приватним нотаріусом **Ричкою Катериною Юріївною** Дніпровського міського нотаріального округу, Дніпропетровська обл. від 21.12.2020, номер запису про право власності: 39832483, реєстраційний номер об'єкта нерухомого майна 10006712101.


Підписи сторін

<p>ІБІШ ДАЛІЛ паспорт № 002454855, орган видачі 1211, дата видачі 29.10.2018 року, УНЗР 19870101-10176, реєстраційний номер облікової картки платника податків 3177733219, зареєстрований за адресою: 49000, м. Дніпро, вулиця Саксаганського, будинок 1, квартира 1</p> <p><i>[Signature]</i> ІБІШ ДАЛІЛ</p>	<p>ТОВАРИСТВО З ОБМЕЖЕНОЮ ВІДПОВІДАЛЬНІСТЮ "НЕСТ СІТІ" код ЄДРПОУ 44042652. 49000, вулиця Ботанічна, будинок 15</p> <p><i>[Signature]</i> О.А. ВІЗІР</p> <p>М.П. <i>[Stamp]</i></p>
---	---

Місто Дніпро, Дніпропетровська область, Україна
Вісімнадцятого січня дві тисячі двадцять першого року
Я, Ричка К. Ю., приватний нотаріус Дніпровського міського нотаріального округу, засвідчую справжність підписів **ІБІША ДАЛІЛА** та директора **ТОВАРИСТВА З ОБМЕЖЕНОЮ ВІДПОВІДАЛЬНІСТЮ "НЕСТ СІТІ" Візір Олени Анатоліївни**, які зроблені у моїй присутності.
Особи **ІБІША ДАЛІЛА**, **Візір Олени Анатоліївни**, які підписали документ, встановлено, їх дієздатність та повноваження перевірено.

Зареєстровано в реєстрі за № 150/151
Стягнуто плати у гривнях згідно ст. 31 Закону України «Про нотаріат».

Приватний нотаріус



К. Ю. Ричка



Увага! Бланк містить багатоступеневий захист від підроблення

ВИТЯГ

з Державного реєстру речових прав на нерухоме майно про реєстрацію права власності

Індексний номер витягу: 241430739
Дата, час формування: 22.01.2021 12:15:13
Витяг сформовано: Приватний нотаріус Ричка К.Ю., Дніпровський міський нотаріальний округ, Дніпропетровська обл.
Підстава формування витягу: заява з реєстраційним номером: 43636700, дата і час реєстрації заяви: 20.01.2021 11:30:38, заявник: Візир Олена Анатоліївна (уповноважена особа)

Актуальна інформація про об'єкт нерухомого майна

Реєстраційний номер об'єкта нерухомого майна: 10006712101
Об'єкт нерухомого майна: земельна ділянка
Вартість, грн: 146 000,00
Кадастровий номер: 1210100000:03:196:0026
Опис об'єкта: Площа (га): 0.0181, Дата державної реєстрації земельної ділянки: 05.08.1996
Адреса: Дніпропетровська обл., м. Дніпро, проспект Гагаріна, земельна ділянка 56

Актуальна інформація про право власності

Номер запису про право власності / довірчої власності: 40223636
Тип права власності: Право власності
Дата, час державної реєстрації: 20.01.2021 11:30:38
Державний реєстратор: приватний нотаріус Ричка Катерина Юріївна, Дніпровський міський нотаріальний округ, Дніпропетровська обл.
Підстава для державної реєстрації: акт приймання-передачі нерухомого майна, серія та номер: р.№ 150,151, виданий 18.01.2021, видавник: Приватний нотаріус Дніпровського міського нотаріального округу Ричка Катерина Юріївна
Підстава внесення запису: Рішення про державну реєстрацію прав та їх обтяжень, індексний номер: 56260219 від 22.01.2021 09:53:12, приватний нотаріус Ричка Катерина Юріївна, Дніпровський міський нотаріальний округ, Дніпропетровська обл.
Форма власності: приватна
Розмір частки: 1/1
Власники: ТОВАРИСТВО З ОБМЕЖЕНОЮ ВІДПОВІДАЛЬНІСТЮ "НЕСТ СІТІ", код ЄДРПОУ: 44042652, країна реєстрації: Україна, адреса: Україна, Дніпропетровська обл., м. Дніпро, вулиця Ботанічна, будинок 15



RRP-4HIPV74NM

ВИТЯГ

з Державного земельного кадастру про земельну ділянку

Номер витягу НВ-1215725692021
Дата формування 01.04.2021
Надано на заяву (запит) ТОВ "НЕСТ СІТІ"
01.04.2021, ЗВ-9905142912021

Дані, за якими здійснювався пошук інформації у Державному земельному кадастрі

Кадастровий номер земельної ділянки 1210100000:03:196:0026

Загальні відомості про земельну ділянку

Кадастровий номер 1210100000:03:196:0026
Місце розташування Дніпропетровська область, м. Дніпропетровськ, проспект Гагаріна, 56
(адміністративно-територіальна одиниця)
Цільове призначення: 1.8
Категорія земель Землі житлової та громадської забудови
Вид використання земельної ділянки Для обслуговування жилого будинку, господарських будівель і споруд
Форма власності приватна
Площа земельної ділянки, гектарів 0.0181

Відомості про державну реєстрацію земельної ділянки

Інформація про документацію із землеустрою, на підставі якої здійснена державна реєстрація земельної ділянки Технічна документація із землеустрою щодо складання документів, що посвідчують право на земельну ділянку, в тому числі при поділі чи об'єднанні земельних ділянок, 17.12.2012; ТОВ "Геополіс", Грибінник Т. М.
Орган, який зареєстрував земельну ділянку -
Дата державної реєстрації земельної ділянки 05.08.1996

