

5335



**ДЕРЖГЕОКАДАСТР**  
**ГОЛОВНЕ УПРАВЛІННЯ ДЕРЖГЕОКАДАСТРУ У КИЇВСЬКІЙ ОБЛАСТІ**  
 Мієькрайонне управління у Києво-Святошинському районі та м. Ірпені  
 Головного управління Держгеокадастру у Київській області  
 тел. (044)424-10-39, k-svyatoshyu.kiev@land.gov.ua

**ВИТЯГ**

із технічної документації про нормативну грошову оцінку земельної ділянки

вул. Янгарна, 12, м. Київ 03170 № \_\_\_\_\_

Заявник:	ДЕРЖАВНИЙ ЗАКЛАД "ВСЕУКРАЇНСЬКИЙ КЛІНІЧНИЙ МЕДИКО-РЕАБІЛІТАЦІЙНИЙ КАРДІОХІРУРГІЧНИЙ ЦЕНТР МІНІСТЕРСТВА ОХОРОНИ ЗДОРОВ'Я УКРАЇНИ"
Кадастровий номер земельної ділянки:	3210900000:01:065:0022
Місце розташування земельної ділянки:	Київська область, м Ірпінь вул. Пушкінська, 31
Категорія земель:	Землі оздоровчого призначення;
Цільове призначення земельної ділянки:	06.06.01 Для будівництва і обслуговування санаторно-оздоровчих закладів
Площа земельної ділянки, м <sup>2</sup> :	65111
Середня (базова) вартість земель населеного пункту, грн/м <sup>2</sup> :	160,89
Номер економіко-планувальної зони:	1
Коефіцієнт Км2:	1,39
Локальні коефіцієнти на місцезнаходження земельної ділянки:	У межах території оздоровчого призначення (курортів та округів санітарної охорони) (1,10)
Сукупний коефіцієнт Км3	1,10
Коефіцієнт Кф:	0,50
Площа сільськогосподарських угідь, га:	-
Нормативна грошова оцінка сільськогосподарських угідь, грн:	-
Коефіцієнт індексації нормативної грошової оцінки:	1,897
Нормативна грошова оцінка земельної ділянки, грн:	15192464,76

Витяг сформував:

Головний спеціаліст І.М.Гаражун

[посада, призначення зм'я. по батьківській лінії]

Дата формування витягу:

19.06.2019



3033

ВИТЯГ

з Державного земельного кадастру про земельну ділянку

Номер витягу: НВ-3215371292019  
 Дата формування: 22.05.2019  
 Назва на з'яву (заяві): ДЕРЖАВНИЙ ЗАКЛАД "ВСЕУКРАЇНСЬКИЙ КЛІНІЧНИЙ МЕДИКО-РЕАБІЛІТАЦІЙНИЙ КАРДІОХІРУРГІЧНИЙ ЦЕНТР МІНІСТЕРСТВА ОХОРОНИ ЗДОРОВ'Я УКРАЇНИ"  
 08.05.2019, ЗВ-3217033452019

Дані, за якими здійснювався пошук інформації у Державному земельному кадастрі

Кадастровий номер земельної ділянки: 3210900000:01:065:0022

Загальні відомості про земельну ділянку

Кадастровий номер: 3210900000:01:065:0022  
 Місце розташування (адміністративно-територіальна одиниця): Київська область, м. Ірпінь, вулиця Пушкінська, 31  
 Цільове призначення: 06.01 Для будівництва і обслуговування санаторно-оздоровчих закладів  
 Категорія земель: Землі оздоровчого призначення  
 Вид використання земельної ділянки: для будівництва і обслуговування санаторно-оздоровчих закладів  
 Форма власності: Державна власність  
 Площа земельної ділянки, гектарів: 6,5111

Відомості про державну реєстрацію земельної ділянки

Інформація про документацію із землеустрою, на підставі якої здійснена державна реєстрація земельної ділянки: Технічна документація із землеустрою щодо встановлення (відновлення) меж земельної ділянки в натурі (на місцевості), 24.11.2017; ТОВ "Тандем Експерт", Власенко Віталій Васильович

Орган, який провів землеустрій: Відділ у м. Ірпіні Міськрайонного управління у Києво-Святошинському районі та м. Ірпіні Головного управління в Київській області

Дата державної реєстрації земельної ділянки: 22.05.2019



Відомості про право власності / право постійного користування

Вид права: Право постійного користування земельною ділянкою

Інформація про власників (користувачів) земельної ділянки

Найменування: ДЕРЖАВНИЙ ЗАКЛАД "ВСЕУКРАЇНСЬКИЙ КЛІНІЧНИЙ МЕДИКО-РЕАБІЛІТАЦІЙНИЙ КАРДІОХІРУРГІЧНИЙ ЦЕНТР МІНІСТЕРСТВА ОХОРОНИ ЗДОРОВ'Я УКРАЇНИ"

Реквізити документа, що посвідчує особу


Податковий номер: 01984205

Місце походження: 804 м. Київ, вул. Миколи Амосова, 8

Частка земельної власності: 100%

Документ, який є підставою надання права: Рішення органу виконавчої влади Київська обласна державна адміністрація 04.03.2019 110

Документи, що посвідчують право: Державний акт від 27.07.1998 П-КВ 000388



Відомості про обмеження у використанні земельної ділянки

Відомості про обмеження у використанні земельної ділянки, встановлені Порядком ведення Державного земельного кадастру, затвердженого Постановою Кабінету міністрів України від 17.10.2012 №1051, не зареєстровані

Відомості про особу, яка уповноважена надавати відомості з Державного земельного кадастру (нотаріуса) відповідно до закону, що надала витяг з Державного земельного кадастру про земельну ділянку

Витяг підготувала та надала: Л. О. Капуста, Відділ у м. Ірпені Міськрайонного управління у Києво-Святошинському районі та м. Ірпені Головного управління Держгеокадастру у Київській області

Підпис:

М.П.





Опис меж:

Умовні позначення:

Від А до Б землі загального користування (вул. Пушкінська);

Від Б до В землі комунальної власності;

Від В до Г землі загального користування (вул. Пушкінська);

Від Г до Д - фот. Ганна

Войбакіришніца Дітвиненко Анастасія

Хасяніна

Від Д до Е Руденко Олена Григорівна;

Від Е до Є землі загального користування (вул. Пушкінська);

Від Є до Ж землі загального користування (вул. Мишегородська);

Від Ж до З вул. загального користування (вул. Чехова);

Від З до А ДЕРЖАВНИЙ ЗАКЛАД  
"ВСЕУКРАЇНСЬКИЙ КЛІНІЧНИЙ  
МЕДИКО-РЕАБІЛІТАЦІЙНИЙ  
КАРДІОХІРУРГІЧНИЙ ЦЕНТР  
МІНІСТЕРСТВА ОХОРОНИ ЗДОРОВ'Я  
УКРАЇНИ".

Ієспікація земельних угідь:

Всього земель, гектарів	У тому числі за земельними угіддями, гектарів:			
	Землі, які використовуються для відпочинку та оздоровлення	Землі, які використовуються для відпочинку та оздоровлення	Землі, які використовуються для відпочинку та оздоровлення	Землі, які використовуються для відпочинку та оздоровлення
1	2	3	4	5
Площа земельної ділянки, гектарів 6,5111	0,0343	0,0143	0,0216	0,0214
	Землі, які використовуються для відпочинку та оздоровлення	Землі, які використовуються для відпочинку та оздоровлення	Землі, які використовуються для відпочинку та оздоровлення	Землі, які використовуються для відпочинку та оздоровлення
	0,0181	0,0253	0,0246	0,0748
	Землі, які використовуються для відпочинку та оздоровлення	Землі, які використовуються для відпочинку та оздоровлення	Землі, які використовуються для відпочинку та оздоровлення	Землі, які використовуються для відпочинку та оздоровлення
	0,0197	0,1117	0,0239	0,0282
	Землі, які використовуються для відпочинку та оздоровлення			
	0,0932			

ЗГІДНО З ОРІГІНАЛОМ  
КАНЦІЛЯРІЯ  
МІНІСТЕРСТВА ОХОРОНИ ЗДОРОВ'Я УКРАЇНИ  
« 01 » 12 20 21 р.

Додаток до висвітлення Державного земельного кадастру про  
контракти ділянок від 22.05.2019 р. № 103-3218371202019

Кадастровий план земельної ділянки

Кадастровий номер земельної ділянки 3210900000:01:065:0022





Масштаб 1:5000



Відомості про особу, яка склала кадастровий план земельної ділянки

Прізвище та ініціали особи, яка склала кадастровий план земельної ділянки	
Підпис особи, яка склала кадастровий план земельної ділянки	

Капустя П. О.  
  


  
ДЕРЖАВНА УСТАНОВА  
«ІНСТИТУТ СЕРЦЯ  
МІНІСТЕРСТВА  
ОХОРОНИ ЗДОРОВ'Я  
УКРАЇНИ»  
Інститут серця  
код 38831595  
ЗГІДНО З ОРІГІНАЛОМ  
КАБІНЕТ № 01  
20 11 р.