

У К Р А І Н А



**ЛОЗІВСЬКА МІСЬКА РАДА
ХАРКІВСЬКОЇ ОБЛАСТІ**



вул. Ярослава Мудрого, 1, адмінбудинок
м. Лозова, Харківська область, 64600
тел. (05745) 2-37-67, факс 2-35-91 E-mail: mr_lozova@lozovarada.gov.ua

21.12.2021р № 7816/02-15-22/1
на № 8/н від 08.12.2021р

Олені ДДЕНКО

foi+request-97315-d9de7735@dostup.pravda.com.ua
alenaklivach@gmail.com

Шановна пані Олено!

На Ваш запит про отримання публічної інформації від 08.12.2021 року, строк розгляду якого подовжено на підставі ч. 4 ст. 20 Закону України «Про доступ до публічної інформації», про що запитувача повідомлено листом виконавчого комітету міської ради від 13.12.2021 № 7816/02-15, який було надіслано на вказану у запиті електронну адресу, повідомляємо наступне.

Згідно з ст. 21 Закону України «Про доступ до публічної інформації», інформація на запит надається безкоштовно; у разі якщо задоволення запиту на інформацію передбачає виготовлення копій документів обсягом більш як 10 сторінок, запитувач зобов'язаний відшкодувати фактичні витрати на копіювання та друк. Розмір фактичних витрат визначається відповідним розпорядником на копіювання та друк в межах граничних норм, встановлених Кабінетом Міністрів України.

В ході пошуку інформації, необхідної для надання повної відповіді на Ваш запит, виявлено, що необхідно здійснити копіювання або друк копій документів формату А4 та меншого розміру (у тому числі двосторонній друк) на 40 сторінках (надання актів обстежень).

Відповідно до рахунку № 17 від 20.12.2021, сформованого на підставі Порядку відшкодування фактичних витрат матеріалів на копіювання або друк документів, що надаються за запитом на інформацію, розпорядниками якої є виконавчі органи Лозівської міської ради Харківської області від 30 квітня 2020 № 382 (далі – Порядок), для здійснення оплати витрат матеріалів - копіювання або друк копій документів формату А4 та меншого розміру (у тому числі двосторонній друк), що надаються за Вашим запитом, Вам, як запитувачу, необхідно сплатити 198,40 грн (сто дев'яносто вісім гривень 40 коп.).

Реквізити для сплати вказані у додатку до даного листа (рахунок № 17 від 20.12.2021).

Підтвердженням внесення плати є отримання виконавчим комітетом міської ради квитанції/виписки/повідомлення від Державної казначейської служби про сплату вищезазначеного рахунку. Оплата рахунку може здійснюватися у будь-якій фінансовій установі у спосіб, зручний для запитувача.

Відповідно до п.п. 8, 12, 13 Порядку, який розроблено з метою реалізації положень постанови Кабінету Міністрів України від 13.07.2011 № 740 «Про затвердження граничних норм витрат на копіювання або друк документів, що надаються за запитом на інформацію», запитувач повинен оплатити рахунок протягом трьох робочих днів з моменту отримання повідомлення (з доданим рахунком). Запитовані документи надаються запитувачу інформації протягом трьох робочих днів після підтвердження повної оплати рахунку. Відповідь на запит не надається у разі відмови запитувача від оплати рахунку або неоплати рахунку упродовж трьох робочих днів, з моменту його отримання.

Додатки:

1. рахунок № 17 від 20.12.2021 на 1 арк. в 1 прим.
2. завірені належним чином копії акта обстеження на 11 арк. в 1 прим.

Секретар міської ради

Інна Кошляк 2-32-69



Юрій КУШНІР

Додаток 3

до Порядку відшкодування фактичних витрат матеріалів для копіювання або друку документів, що надаються за запитом на інформацію, розпорядниками, якої є виконавчі органи Лозівської міської ради Харківської області

Одержувач коштів: **Виконавчий комітет Лозівської міської ради Харківської області**
Рахунок UA758201720344200020000030499
В ДКСУ м.Київ
Код за ЄДРПОУ **04058829**
Платник : **Діденко Олена**

РАХУНОК № 17
від „ 20 ” грудня 2021 року
для здійснення оплати витрат матеріалів для копіювання або друку документів, що надаються за запитом на інформацію, розпорядником якої є відділ містобудування, архітектури та земельних відносин Лозівської міської ради


Акти обстеження земельних ділянок
(перелік документів)

Найменування	Вартість 1стор, грн.	Кількість сторінок	Сума, грн.
Відшкодування витрат матеріалів для копіювання або друку документів, що надаються за запитом на інформацію, розпорядником якої є відділ містобудування, архітектури та земельних відносин Лозівської міської ради - Копіювання або друк копій документів формату А4 та меншого розміру (у тому числі двосторонній друк) (згідно заявки № 8 від 17.12.2021р) КЕКВ 2210 витратні матеріали	4,96	40	198,40

Усього до сплати: Сто дев'яносто вісім грн. 40 коп.
(сума словами)

Виконавець: Головний бухгалтер

(посада)



(підпис)

Л.П.Голуб

(П. І. Б.)

А К Т

обстеження земельних ділянок сільськогосподарського призначення
угіддя (пасовища) на території Смирнівського старостинського округу
Лозівського району Харківської області, які були передані
у користування на умовах оренди

м. Лозова

19.08.2021 р.

На виконання розпорядження міського голови від 19.08.2021 р. № 266 «Про створення комісії з обстеження земельних ділянок», беручи о уваги лист Лозівської окружної прокуратури від 17.08.2021 р. № 61/1-2562 вих-21, комісія у складі:

Голова комісії:

КУШНІР

Юрій Вікторович

- секретар міської ради

Члени комісії:

ГАРКУША

Сергій Володимирович

- заступник начальника управління – начальник відділу № 1 у Лозівському районі Головного Управління Держгеокадастру у Харківській області

ЩЕНКО

Олександр Вікторович

- головний спеціаліст - відділу державного контролю за використанням та охороною земель № 4 Управління з контролю за використанням та охороною земель Головного управління Держгеокадастру у Харківській області, державний інспектор у сфері державного контролю за використанням земель та охороною земель і дотриманням вимог законодавства України про охорону земель

КОШЛЯК

Інна Петрівна

ЛАПШИНА

Ольга Генріхівна

- начальник відділу містобудування, архітектури та земельних відносин міської ради - головний архітектор

- головний спеціаліст сектору земельних відносин відділу містобудування, архітектури та земельних відносин міської ради

СТЕПАНОВА

Олена Сергіївна

КРИВОГУЗ

Алла Володимирівна

Олександр Іванович

та присутній:

ЄВСЮКОВ

Олег Сергійович

- начальник юридичного відділу апарату виконавчого комітету міської ради

- староста Смирнівського старостинського округу

- прокурор Близнюківського відділу Лозівської місцевої прокуратури

провели обстеження земельних ділянок сільськогосподарського призначення угіддя (пасовища) на території Смирнівського старостинського округу Лозівського району Харківської області, що були передані в користування на умовах оренди ТОВ «АРТ- ПЛЮС» (код ЄДРПОУ 40086256) за рахунок нерозподілених (невитребуваних) земельних часток паїв (пасовища) реформованого КСП «Знамя Миру», в результаті чого було з'ясовано та зафіксовано наступне.

1. Земельна ділянка з кадастровим номером 6323986500:01:000:0386 загальною площею 4,4000 га розташована за межами населених пунктів на території Смирнівського старостинського округу Лозівського району Харківської області, цільове призначення – для ведення товарного сільськогосподарського виробництва, згідно з Класифікацією видів земельних угідь – пасовища (місце розташування додається – Додаток 1).

За інформацією з Державного реєстру речових прав на нерухоме майно, вказана земельна ділянка була передана строком до 10.04.2067 року в оренду ТОВ «АРТ-ПЛЮС» за договором оренди землі від 10.04.2018 року. Право оренди земельної ділянки зареєстроване в Державному реєстрі речових прав на нерухоме майно 05.02.2019 року. За користування землею встановлена орендна плата у розмірі 5 % від нормативної грошової оцінки.

Відповідно до договору суборенди землі від 25.11.2019 року, який зареєстрований в Державному реєстрі речових прав на нерухоме майно 02.12.2019 року, вказана земельна ділянка передана в суборенду ТОВ «Асоціація Юристів Слобожанщини» строком до 10.04.2067 року.

На момент комісійного обстеження зафіксовано, що обстежувана земельна ділянка загальною площею 4,4000 га фактично використовується під посів сільськогосподарської культури, а саме – соняшника (фотофіксація додається – Додаток 2).

2. Земельна ділянка з кадастровим номером 6323986500:01:000:0387 загальною площею 3,7000 га розташована за межами населених пунктів на території Смирнівського старостинського округу Лозівського району Харківської області, цільове призначення – для ведення товарного сільськогосподарського виробництва, згідно з Класифікацією видів земельних угідь – пасовища (місце розташування додається – Додаток 1).

За інформацією з Державного реєстру речових прав на нерухоме майно, вказана земельна ділянка була передана строком до 10.04.2067 року в оренду ТОВ «АРТ-ПЛЮС» за договором оренди землі від 10.04.2018 року. Право оренди земельної ділянки зареєстроване в Державному реєстрі речових прав на нерухоме майно 01.07.2019 року. За користування землею встановлена орендна плата у розмірі 5 % від нормативної грошової оцінки.

Відповідно до договору суборенди землі від 25.11.2019 року, який зареєстрований в Державному реєстрі речових прав на нерухоме майно 02.12.2019 року, вказана земельна ділянка передана в суборенду ТОВ «Асоціація Юристів Слобожанщини» строком до 10.04.2067 року.

На момент комісійного обстеження зафіксовано, що обстежувана земельна ділянка загальною площею 3,7000 га фактично використовується під посів сільськогосподарської культури, а саме – соняшника (фотофіксація додається – Додаток 2).

3. Земельна ділянка з кадастровим номером 6323986500:01:000:0388 загальною площею 2,4000 га розташована за межами населених пунктів на території Смирнівського старостинського округу Лозівського району Харківської області, цільове призначення – для ведення товарного

сільськогосподарського виробництва, згідно з Класифікацією видів земельних угідь – пасовища (місце розташування додається – Додаток 1).

За інформацією з Державного реєстру речових прав на нерухоме майно, вказана земельна ділянка була передана строком до 10.04.2067 року в оренду ТОВ «АРТ-ПЛЮС» за договором оренди землі від 10.04.2018 року. Право оренди земельної ділянки зареєстроване в Державному реєстрі речових прав на нерухоме майно 01.07.2019 року. За користування землею встановлена орендна плата у розмірі 5 % від нормативної грошової оцінки.

Відповідно до договору суборенди землі від 25.11.2019 року, який зареєстрований в Державному реєстрі речових прав на нерухоме майно 02.12.2019 року, вказана земельна ділянка передана в суборенду ТОВ «Асоціація Юристів Слобожанщини» строком до 10.04.2067 року.

На момент комісійного обстеження зафіксовано, що обстежувана земельна ділянка загальною площею 2,4000 га фактично використовується під посів сільськогосподарської культури, а саме – соняшника (фотофіксація додається – Додаток 2).

3. Земельна ділянка з кадастровим номером 6323986500:01:000:0389 загальною площею 8,4000 га розташована за межами населених пунктів на території Смирнівського старостинського округу Лозівського району Харківської області, цільове призначення – для ведення товарного сільськогосподарського виробництва, згідно з Класифікацією видів земельних угідь – пасовища (місце розташування додається – Додаток 1).

За інформацією з Державного реєстру речових прав на нерухоме майно, вказана земельна ділянка була передана строком до 10.04.2067 року в оренду ТОВ «АРТ-ПЛЮС» за договором оренди землі від 10.04.2018 року. Право оренди земельної ділянки зареєстроване в Державному реєстрі речових прав на нерухоме майно 13.03.2019 року. За користування землею встановлена орендна плата у розмірі 5 % від нормативної грошової оцінки.

Відповідно до договору суборенди землі від 25.11.2019 року, який зареєстрований в Державному реєстрі речових прав на нерухоме майно 02.12.2019 року, вказана земельна ділянка передана в суборенду ТОВ «Асоціація Юристів Слобожанщини» строком до 10.04.2067 року.

На момент комісійного обстеження зафіксовано, що обстежувана земельна ділянка загальною площею 8,4000 га фактично використовується під посів сільськогосподарської культури, а саме – соняшника (фотофіксація додається – Додаток 2).

4. Земельна ділянка з кадастровими номерами 6323986500:02:000:0343 загальною площею 4,2000 га розташована за межами населених пунктів на території Смирнівського старостинського округу Лозівського району Харківської області, цільове призначення – для ведення товарного сільськогосподарського виробництва, згідно з Класифікацією видів земельних угідь – пасовища (місце розташування додається – Додаток 1).

За інформацією з Державного реєстру речових прав на нерухоме майно, вказана земельна ділянка була передана строком до 10.04.2067 року в оренду ТОВ «АРТ-ПЛЮС» за договором оренди землі від 10.04.2018 року. Право

оренди земельної ділянки зареєстроване в Державному реєстрі речових прав на нерухоме майно 01.07.2019 року. За користування землею встановлена орендна плата у розмірі 5% від нормативної грошової оцінки.

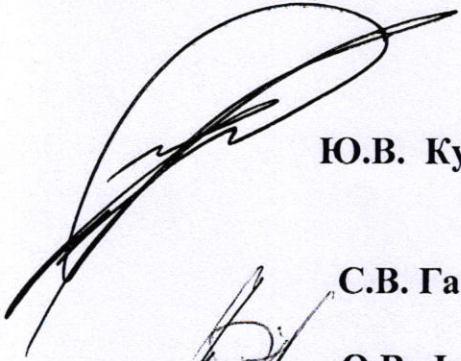
Відповідно до договору суборенди землі від 25.11.2019 року, який зареєстрований в Державному реєстрі речових прав на нерухоме майно 17.12.2019 року, вказана земельна ділянка передана в суборенду ТОВ «Асоціація Юристів Слобожанщини» строком до 10.04.2067 року.

На момент комісійного обстеження зафіксовано, що обстежувана земельна ділянка загальною площею 4,2000 га фактично використовується під посів сільськогосподарської культури, а саме – соняшника (фотофіксація додається – Додаток 2).


Постійна робоча група вирішила:

1. Відділу містобудування, архітектури та земельних відносин міської ради:
 - підготувати звернення до Головного управління Держгеокадастру у Харківській області з вимогою вжити невідкладних заходів для здійснення перевірки земель сільськогосподарського призначення – пасовища, які використовуються для вирощування сільськогосподарських культур без дозвільних документів на зміну угідь;
 - на вимогу листа від 17.08.2021 р. № 61/1-2562 вих-21 передати до Лозівської окружної прокуратури акт обстеження земельних ділянок сільськогосподарського призначення угіддя (пасовища) на території Смирнівського старостинського округу Лозівського району Харківської області, які були передані у користування на умовах оренди від 19.08.2021 року.

Голова комісії


Ю.В. Кушнір

Члени комісії



С.В. Гаркуша

О.В. Іщенко


І.П. Кошляк

О.Г. Лапшина

О.С. Степанова


А.В. Кривогуз



Відповідає
оригіналу

Місце розташування земельної ділянки
кадастровий номер 6323986500:01:000:0386

НАЧАЛЬНИК Додаток І
ДИЛОВОДСТВА ТА ЗБЕРНЕНЬ ТУС
АПАРАТУ ВИКОНАВЧОГО
РАДИ ХАРКІВСЬКОЇ ОБЛ.
Підпис: [Handwritten Signature]



Місце розташування земельної ділянки
кадастровий номер 6323986500:01:000:0387



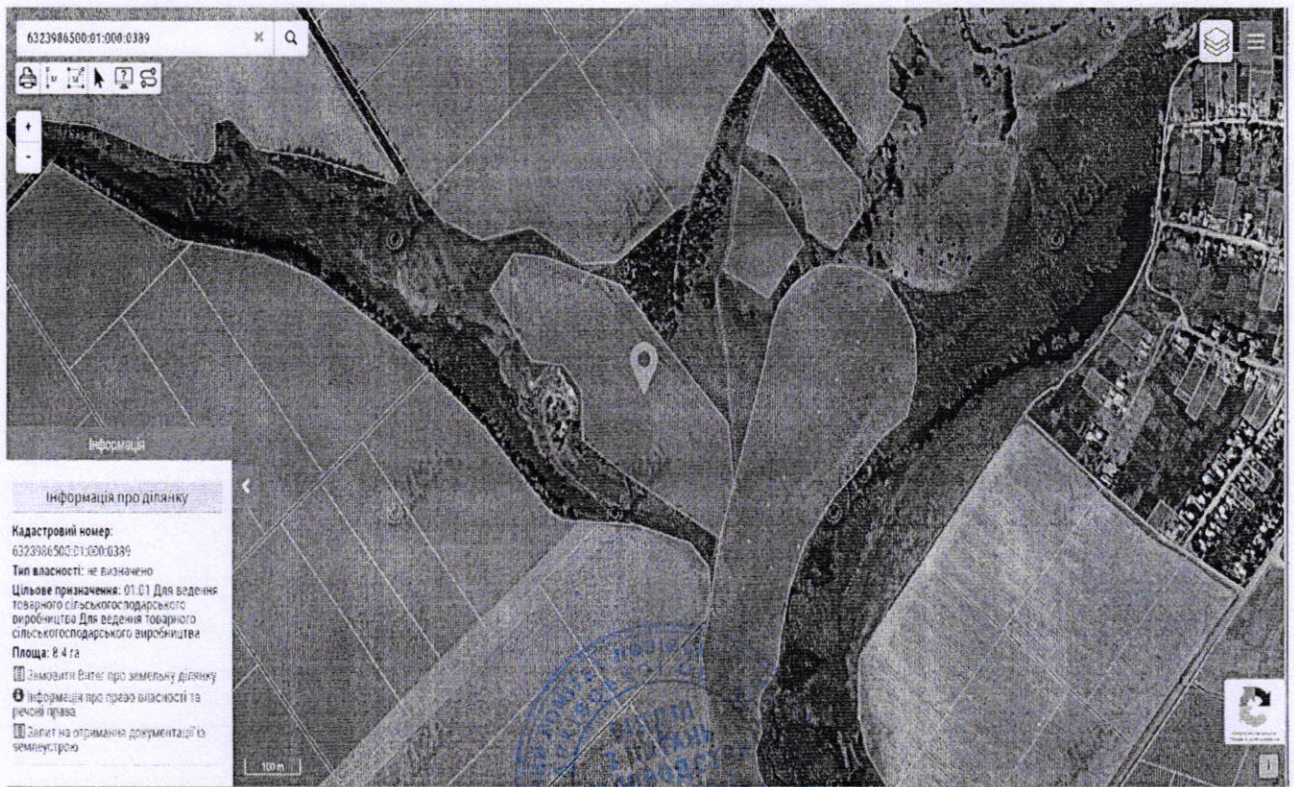
Виконавчий Апарат
Харківської обласної ради
Україна

Головний інженер
Державного підприємства
"ДІПЛОМАТИКА" виконано за
замовленням ХАРКІВСЬКОЇ ОБЛ.

Місце розташування земельної ділянки
кадастровий номер 6323986500:01:000:0388



Місце розташування земельної ділянки
кадастровий номер 6323986500:01:000:0389



ВІСНИК
ДІПЛОМАТИКА
ТА ЗВЕРНЕННЯ
ГРОМАДЯН
Код ЄДРПОУ 04058629
6 КРАТНА

Відповідає
оригіналу

Місце розташування земельної ділянки
кадастровий номер 6323986500:02:000:0343

НАЧАЛЬНИК ВІДДІЛУ З ПИТАНЬ
ВЕДІННЯ ДІЛОВОСТВА ТА ЗВЕРНЕНЬ
ГРОМАДЯН
ВІДДІЛУ ВИКОНАВЧОГО АПАРАТУ
МІСЬКОГО РАДИ ХАРКІВСЬКОЇ
ОБЛАСТІ



Відповідає
оригіналу

Фотофіксація земельної ділянки
кадастровий номер 6323986500:01:000:0386

В. С. Романюк
Додаток 2
ПАРТАТУ ВИКОНАВЧОЇ ПОСЛУГИ
МІСЬКОЇ РАДИ ХАРКІВСЬКОЇ ОБЛ.
Підпис



Фотофіксація земельної ділянки
кадастровий номер 6323986500:01:000:0387



Відповідає
оригіналу

Фотофіксація земельної ділянки
кадастровий номер 6323986500:01:000:0388

НАЧАЛЬНИК ВІДДІЛУ З
ДИГОВОДСТВА ТА
ПАРАТУ ВИКО
ОСІСЬКОЇ РАДИ ХАГ КІВСЬКО:
Підпис *L. O. Massey*




ДИЛ
ТА ЗВЕР
ГРОМАДЯН
Код ЄДРПОУ 0405388
УКРАЇНА

Відповідає
оригіналу

Фотофіксація земельної ділянки
кадастровий номер 6323986500:01:000:0389

НАЧАЛЬНИК ВІДВУ З ПИЛ
ІНЖЕНЕРСТВО ТА
МІСЬКОЇ РАДИ ХАЖИВСЬКУ
Підпис *[Handwritten Signature]*



НАЧАЛЬНИК
ДИЛ
ТА З
ГРОМА
Код ЄДРПОУ 040
* УКРАЇНА *

Відповідає
оригіналу

Фотофіксація земельної ділянки
кадастровий номер 6323986500:02:000:0343

НАЧАЛЬНИК ВІДДІЛУ З ПИТАНЬ
ДИЛОВОДСТВА ТА ЗЕМЕЛЬНОЇ
АПАРАТУ ВИКОНАВЧОГО
РАДИ ХАРКІВСЬКОЇ
Підпис *[Signature]*



Виконав
Код ЄДРПОУ
* УКРАЇНА