



ДЕРЖГЕОКАДАСТР
Головне управління Держгеокадастру у Миколаївській області

НАКАЗ

Миколаїв

22 січня 2021 р.

23-ОТГ
Про передачу земельних ділянок
державної власності у
комунальну власність

Відповідно до статей 15¹, 79-1, 117, 122 Земельного кодексу України, Указу Президента України від 15 жовтня 2020 року № 449 «Про деякі заходи щодо прискорення реформ у сфері земельних відносин», постанови Кабінету Міністрів України від 16 листопада 2020 року № 1113 «Деякі заходи щодо прискорення реформ у сфері земельних відносин», Положення про Головне управління Держгеокадастру у Миколаївській області, затвердженого наказом Держгеокадастру від 17 листопада 2016 року № 308 «Про затвердження положень про територіальні органи Держгеокадастру» (в редакції наказу Держгеокадастру від 20 лютого 2020 року № 53 «Про внесення змін до наказу Держгеокадастру від 17 листопада 2016 року № 308»),

НАКАЗУЮ:

1. Передати територіальній громаді, в особі Єланецької селищної ради Єланецького району Миколаївської області, у комунальну власність земельні ділянки сільськогосподарського призначення державної власності загальною площею 66,1810 га, які розташовані в межах території Єланецької селищної ради Єланецького району Миколаївської області, згідно з актом приймання-передачі.

2. Право власності на земельні ділянки виникає з моменту державної реєстрації цього права та оформлюється відповідно до Закону України «Про державну реєстрацію речових прав на нерухоме майно та їх обтяжень».

3. Контроль за виконанням цього наказу залишаю за собою.

Голова комісії
з ліквідації – начальник

Олег КОЛЕСНИК



Додаток
до наказу Головного управління Держгеокадастру у
Миколаївській області
№ 43-ОТГ

Перелік земельних ділянок сільськогосподарського призначення державної власності, що передаються у комунальну власність територіальної громади, в особі Сланецької селищної ради Сланецького району Миколаївської області

№ п/п	Кадастровий номер земельної ділянки	Місце розташування земельної ділянки	Площа земельної ділянки, га	Вид земельних угідь	Цільове призначення земельної ділянки	Відомості про обтяження речових прав на земельну ділянку	Відомості про обмеження у використанні земельної ділянки
1	2	3	4	5	6	7	8
1	4823082600:02:000:0389	Малодукаїнська сільська рада (Сланецька селищна ОТГ) Сланецького району Миколаївської області	2,8510	пасовища	16,00 Землі запасу		Відомості про обмеження у використанні земельної ділянки, встановлені Порядком ведення Державного кадастру, затвердженого Постановою Кабінету міністрів України від 17.10.2012 No.1051, не зареєстровані
2	4823082600:02:000:0367	Малодукаїнська сільська рада (Сланецька селищна ОТГ) Сланецького району Миколаївської області	9,7195	пасовища	16,00 Землі запасу		Відомості про обмеження у використанні земельної ділянки, встановлені Порядком ведення Державного кадастру, затвердженого Постановою Кабінету міністрів України від 17.10.2012 No.1051, не зареєстровані
3	4823084200:01:000:0461	Ясногородська сільська рада (Сланецька селищна ОТГ) Сланецького району Миколаївської області	4,8122	пасовища	16,00 Землі запасу		Відомості про обмеження у використанні земельної ділянки, встановлені Порядком ведення Державного кадастру, затвердженого Постановою Кабінету міністрів України від 17.10.2012 No.1051, не зареєстровані
4	4823084200:03:000:0430	Ясногородська сільська рада (Сланецька селищна ОТГ) Сланецького району Миколаївської області	6,4797	пасовища	16,00 Землі запасу		Відомості про обмеження у використанні земельної ділянки, встановлені Порядком ведення Державного кадастру, затвердженого Постановою Кабінету міністрів України від 17.10.2012 No.1051, не зареєстровані
5	4823082200:02:000:0247	Великосолонівська сільська рада (Сланецька селищна ОТГ) Сланецького району Миколаївської області	34,0301	пасовища	16,00 Землі запасу		Відомості про обмеження у використанні земельної ділянки, встановлені Порядком ведення Державного кадастру, затвердженого Постановою Кабінету міністрів України від 17.10.2012 No.1051, не зареєстровані
6	4823082200:02:000:0468	Великосолонівська сільська рада (Сланецька селищна ОТГ) Сланецького району Миколаївської області	8,2885	пасовища	16,00 Землі запасу		Відомості про обмеження у використанні земельної ділянки, встановлені Порядком ведення Державного кадастру, затвердженого Постановою Кабінету міністрів України від 17.10.2012 No.1051, не зареєстровані
	Всього		66,1810				

Заступник начальника
управління - начальник
відділу землеустрою та
охорони земель

Ігор ШАПРАН



23-ОТГ від 22.01.2021

**Акт приймання-передачі земельних ділянок сільськогосподарського
призначення із державної у комунальну власність**

22 січня 2021 року

місто Миколаїв

1. Головне управління Держгеокадастру у Миколаївській області відповідно наказу Головного управління Держгеокадастру у Миколаївській області від 22 січня 2021 року № 23-071 передає із державної власності, а територіальна громада, в особі Єланецької селищної ради Єланецького району Миколаївської області, приймає у комунальну власність земельні ділянки загальною площею 66,1810 га згідно з додатком.

2. Цей Акт, разом із вказаним наказом, є підставою для державної реєстрації права на вказані у додатку земельні ділянки комунальної власності Єланецької селищної ради Єланецького району Миколаївської області.

Голова комісії з ліквідації -
начальник Головного
управління Держгеокадастру
у Миколаївській області

Голова Єланецької селищної ради
Єланецького району
Миколаївської області



Олег КОЛЕСНИК



Любов БАДЕНКО

Перелік земельних ділянок сільськогосподарського призначення державної власності, що передаються у комунальну власність територіальної громади, в особі Сланицької селищної ради Сланицького району Миколаївської області

№ п/п	Кадастровий номер земельної ділянки	Місце розташування земельної ділянки	Площа земельної ділянки, га	Вид земельних угідь	Цільове призначення земельної ділянки	Відомості про обтяження речових прав на земельну ділянку	Відомості про обмеження у використанні земельної ділянки
1	5	2	3	4	6	7	8
1	4823082600:02:000:0389	Малоукраїнська сільська рада (Сланицька селища ОТГ) Сланицького району Миколаївської області	2,8510	пасовища	16,00 Землі запасу		Відомості про обмеження у використанні земельної ділянки, встановлені Порядком ведення Державного земельного кадастру, затвердженого Постановою Кабінету міністрів України від 17.10.2012 No.1051, не зареєстровані
2	4823082600:02:000:0367	Малоукраїнська сільська рада (Сланицька селища ОТГ) Сланицького району Миколаївської області	9,7195	пасовища	16,00 Землі запасу		Відомості про обмеження у використанні земельної ділянки, встановлені Порядком ведення Державного земельного кадастру, затвердженого Постановою Кабінету міністрів України від 17.10.2012 No.1051, не зареєстровані
3	4823084200:01:000:0461	Ясногородська сільська рада (Сланицька селища ОТГ) Сланицького району Миколаївської області	4,8122	пасовища	16,00 Землі запасу		Відомості про обмеження у використанні земельної ділянки, встановлені Порядком ведення Державного земельного кадастру, затвердженого Постановою Кабінету міністрів України від 17.10.2012 No.1051, не зареєстровані
4	4823084200:03:000:0430	Ясногородська сільська рада (Сланицька селища ОТГ) Сланицького району Миколаївської області	6,4797	пасовища	16,00 Землі запасу		анітарно-захисна зона навколо об'єкта 3 2594 гектарів (безстроково), Водоохоронна зона - 2,2880 гектарів (безстроково)
5	4823082200:02:000:0247	Великосолонівська сільська рада (Сланицька селища ОТГ) Сланицького району Миколаївської області	34,0301	пасовища	16,00 Землі запасу		Відомості про обмеження у використанні земельної ділянки, встановлені Порядком ведення Державного земельного кадастру, затвердженого Постановою Кабінету міністрів України від 17.10.2012 No.1051, не зареєстровані
6	4823082200:02:000:0468	Великосолонівська сільська рада (Сланицька селища ОТГ) Сланицького району Миколаївської області	8,2885	пасовища	16,00 Землі запасу		Відомості про обмеження у використанні земельної ділянки, встановлені Порядком ведення Державного земельного кадастру, затвердженого Постановою Кабінету міністрів України від 17.10.2012 No.1051, не зареєстровані
Всього			66,1810				



Любов БАДЕНКО



ДЕРЖГЕОКАДАСТР

Головне управління Держгеокадастру у Миколаївській області

НАКАЗ

30 грудня 2020 р.
73-ОТГ

Миколаїв

**Про передачу земельних ділянок
державної власності у
комунальну власність**

Відповідно до статей 15¹, 79-1, 117, 122 Земельного кодексу України, Указу Президента України від 15 жовтня 2020 року № 449 «Про деякі заходи щодо прискорення реформ у сфері земельних відносин», постанови Кабінету Міністрів України від 16 листопада 2020 року № 1113 «Деякі заходи щодо прискорення реформ у сфері земельних відносин», Положення про Головне управління Держгеокадастру у Миколаївській області, затвердженого наказом Держгеокадастру від 17 листопада 2016 року № 308 «Про затвердження положень про територіальні органи Держгеокадастру» (зі змінами, внесеними наказом Держгеокадастру від 20 лютого 2020 року № 53 «Про внесення змін до наказу Держгеокадастру від 17 листопада 2016 року № 308»),

НАКАЗУЮ:


1. Передати територіальній громаді, в особі Єланецької селищної ради Єланецького району Миколаївської області, у комунальну власність земельні ділянки сільськогосподарського призначення державної власності загальною площею 221,4992 га, які розташовані в межах території Єланецької селищної ради Єланецького району Миколаївської області, згідно з актом приймання-передачі.

2. Право власності на земельні ділянки виникає з моменту державної реєстрації цього права та оформлюється відповідно до Закону України «Про державну реєстрацію речових прав на нерухоме майно та їх обтяжень».

3. Контроль за виконанням цього наказу залишаю за собою.

Заступник голови комісії з ліквідації –
в. о. начальника


Ігор ШАПРАН




Додаток
до наказу Головного управління Держгеокадастру у
Миколаївській області
№ 73-017

Перелік земельних ділянок сільськогосподарського призначення державної власності, що передаються у комунальну власність територіальної громади, в особі Сланицької селищної ради Сланецького району Миколаївської області

№ п/п	Кадастровий номер земельної ділянки	Місце розташування земельної ділянки	Площа земельної ділянки, га	Вид земельних угідь	Цільове призначення земельної ділянки	Відомості про обмеження речових прав на земельну ділянку	Відомості про обмеження у використанні земельної ділянки
1	4823082600.02.000.0436	Малогорішівська сільська рада Сланецький район Миколаївська область	2,0000	пасовища	16.00 - землі запасу	01.05 охоронна зона навколо (вздовж) об'єкта енергетичної системи 0,0860 га	01.05 охоронна зона навколо (вздовж) об'єкта енергетичної системи 0,2851 га
2	4823084200.01.000.0499	Ясногородська сільська рада Сланецький район Миколаївська область	0,7746	рілля	01.03 - Для ведення особистого сільськогосподарства		Відомості про обмеження у використанні земельної ділянки, встановлені Порядком ведення Державного земельного кадастру, затвердженого Постановою Кабінету міністрів України від 17.10.2012 № 1051, не зареєстровані.
3	4823084200.04.000.0244	Ясногородська сільська рада Сланецький район Миколаївська область	2,0000	рілля	16.00 - землі запасу		Відомості про обмеження у використанні земельної ділянки, встановлені Порядком ведення Державного земельного кадастру, затвердженого Постановою Кабінету міністрів України від 17.10.2012 № 1051, не зареєстровані.
4	4823083000.02.000.0202	Нововасилівська сільська рада Сланецький район Миколаївська область	2,0000	пасовища	16.00 - землі запасу		Відомості про обмеження у використанні земельної ділянки, встановлені Порядком ведення Державного земельного кадастру, затвердженого Постановою Кабінету міністрів України від 17.10.2012 № 1051, не зареєстровані.
5	4823083000.02.000.0203	Нововасилівська сільська рада Сланецький район Миколаївська область	2,0000	пасовища	16.00 - землі запасу		Відомості про обмеження у використанні земельної ділянки, встановлені Порядком ведення Державного земельного кадастру, затвердженого Постановою Кабінету міністрів України від 17.10.2012 № 1051, не зареєстровані.
6	4823083000.02.000.0200	Нововасилівська сільська рада Сланецький район Миколаївська область	2,0000	пасовища	16.00 - землі запасу		Відомості про обмеження у використанні земельної ділянки, встановлені Порядком ведення Державного земельного кадастру, затвердженого Постановою Кабінету міністрів України від 17.10.2012 № 1051, не зареєстровані.
7	4823083000.02.000.0201	Нововасилівська сільська рада Сланецький район Миколаївська область	2,0000	пасовища	16.00 - землі запасу		Відомості про обмеження у використанні земельної ділянки, встановлені Порядком ведення Державного земельного кадастру, затвердженого Постановою Кабінету міністрів України від 17.10.2012 № 1051, не зареєстровані.
8	4823083000.02.000.0199	Нововасилівська сільська рада Сланецький район Миколаївська область	0,2169	пасовища	16.00 - землі запасу		Відомості про обмеження у використанні земельної ділянки, встановлені Порядком ведення Державного земельного кадастру, затвердженого Постановою Кабінету міністрів України від 17.10.2012 № 1051, не зареєстровані.
9	4823081700.01.000.0942	Казнівська сільська рада Сланецький район Миколаївська область	1,9105	рілля	16.00 - землі запасу		Відомості про обмеження у використанні земельної ділянки, встановлені Порядком ведення Державного земельного кадастру, затвердженого Постановою Кабінету міністрів України від 17.10.2012 № 1051, не зареєстровані.

61	4823055100:07:025:0003	Сланецька селищна рада Сланецький район Миколаївська область	1.1312	пасовища	16.00 - землі запасу	Відомості про обмеження у використанні земельної ділянки, встановлені Порядком ведення Державного земельного кадастру, затвердженого Постановою Кабінету міністрів України від 17.10.2012 № 1051, не зареєстровані.
62	4823055100:02:000:0295	Сланецька селищна рада Сланецький район Миколаївська область	2.4803	пасовища	16.00 - землі запасу	Відомості про обмеження у використанні земельної ділянки, встановлені Порядком ведення Державного земельного кадастру, затвердженого Постановою Кабінету міністрів України від 17.10.2012 № 1051, не зареєстровані.
63	4823055100:03:000:0141	Сланецька селищна рада Сланецький район Миколаївська область	1.1750	пасовища	16.00 - землі запасу	Відомості про обмеження у використанні земельної ділянки, встановлені Порядком ведення Державного земельного кадастру, затвердженого Постановою Кабінету міністрів України від 17.10.2012 № 1051, не зареєстровані.
64	482304200:01:000:0449	Ясногородська сільська рада Сланецький район Миколаївська область	0.2200	пасовища	16.00 - землі запасу	Відомості про обмеження у використанні земельної ділянки, встановлені Порядком ведення Державного земельного кадастру, затвердженого Постановою Кабінету міністрів України від 17.10.2012 № 1051, не зареєстровані.
65	4823055100:03:000:0151	Сланецька селищна рада Сланецький район Миколаївська область	0.1937	пасовища	16.00 - землі запасу	Відомості про обмеження у використанні земельної ділянки, встановлені Порядком ведення Державного земельного кадастру, затвердженого Постановою Кабінету міністрів України від 17.10.2012 № 1051, не зареєстровані.
66	4823083500:02:000:0790	Олігитопільська сільська рада Сланецький район Миколаївська область	1.6893	пасовища	16.00 - землі запасу	Відомості про обмеження у використанні земельної ділянки, встановлені Порядком ведення Державного земельного кадастру, затвердженого Постановою Кабінету міністрів України від 17.10.2012 № 1051, не зареєстровані.
67	4823080400:02:000:0338	Великосербулівська сільська рада Сланецький район Миколаївська область	4.3952	пасовища	16.00 - землі запасу	Відомості про обмеження у використанні земельної ділянки, встановлені Порядком ведення Державного земельного кадастру, затвердженого Постановою Кабінету міністрів України від 17.10.2012 № 1051, не зареєстровані.
	Всього		221.4992			Прибережна захисна смуга 0,2490 га



Тетяна ТАРАСЕНКО

Начальник управління землеконтролю та охорони земель

**Акт приймання-передачі земельних ділянок сільськогосподарського
призначення із державної у комунальну власність**

30 грудня 2020 року

місто Миколаїв

1. Головне управління Держгеокадастру у Миколаївській області відповідно наказу Головного управління Держгеокадастру у Миколаївській області від 30 грудня 2020 року № 73-077 передає із державної власності, а територіальна громада, в особі Єланецької селищної ради Єланецького району Миколаївської області, приймає у комунальну власність земельні ділянки загальною площею 221,4992 га згідно з додатком.

2. Цей Акт, разом із вказаним наказом, є підставою для державної реєстрації права на вказані у додатку земельні ділянки комунальної власності Єланецької селищної ради Єланецького району Миколаївської області.

Заступник голови комісії
з ліквідації - в. о. начальника
Головного управління
Держгеокадастру
у Миколаївській області



Ігор ШАПРАН

Голова Єланецької селищної ради
Єланецького району Миколаївської
області



Любов БАДЕНКО

Перелік земельних ділянок сільськогосподарського призначення державної власності, що передаються у комунальну власність територіальної громади, в особі Сланецької селищної ради Сланецького району Миколаївської області

№ п/п	Кадастровий номер земельної ділянки	Місце розташування земельної ділянки	Площа земельної ділянки, га	Вид земельних угідь	Цільове призначення земельної ділянки	Відомості про обтяження речових прав на земельну ділянку	Відомості про обмеження у використанні земельної ділянки
1	2	3	4	5	6	7	8
1	4823082600:02:000:0436	Малюкранівська сільська рада Сланецький район Миколаївська область	2,0000	пасовища	16.00 - землі запасу		01.05 охоронна зона навколо (вздовж) об'єкта енергетичної системи 0,0860 га
2	4823084200:01:000:0499	Ясногородська сільська рада Сланецький район Миколаївська область	0,7746	рілья	01.03 - Для ведення особистого селянського господарства		01.05 охоронна зона навколо (вздовж) об'єкта енергетичної системи 0,2851 га
3	4823084200:04:000:0244	Ясногородська сільська рада Сланецький район Миколаївська область	2,0000	рілья	16.00 - землі запасу		Відомості про обмеження у використанні земельної ділянки, встановлені Порядком ведення Державного земельного кадастру, затвердженого Постановою Кабінету міністрів України від 17.10.2012 № 1051, не зареєстровані.
4	4823083000:02:000:0202	Нововасилівська сільська рада Сланецький район Миколаївська область	2,0000	пасовища	16.00 - землі запасу		Відомості про обмеження у використанні земельної ділянки, встановлені Порядком ведення Державного земельного кадастру, затвердженого Постановою Кабінету міністрів України від 17.10.2012 № 1051, не зареєстровані.
5	4823083000:02:000:0203	Нововасилівська сільська рада Сланецький район Миколаївська область	2,0000	пасовища	16.00 - землі запасу		Відомості про обмеження у використанні земельної ділянки, встановлені Порядком ведення Державного земельного кадастру, затвердженого Постановою Кабінету міністрів України від 17.10.2012 № 1051, не зареєстровані.
6	4823083000:02:000:0200	Нововасилівська сільська рада Сланецький район Миколаївська область	2,0000	пасовища	16.00 - землі запасу		Відомості про обмеження у використанні земельної ділянки, встановлені Порядком ведення Державного земельного кадастру, затвердженого Постановою Кабінету міністрів України від 17.10.2012 № 1051, не зареєстровані.
7	4823083000:02:000:0201	Нововасилівська сільська рада Сланецький район Миколаївська область	2,0000	пасовища	16.00 - землі запасу		Відомості про обмеження у використанні земельної ділянки, встановлені Порядком ведення Державного земельного кадастру, затвердженого Постановою Кабінету міністрів України від 17.10.2012 № 1051, не зареєстровані.
8	4823083000:02:000:0199	Нововасилівська сільська рада Сланецький район Миколаївська область	0,2169	пасовища	16.00 - землі запасу		Відомості про обмеження у використанні земельної ділянки, встановлені Порядком ведення Державного земельного кадастру, затвердженого Постановою Кабінету міністрів України від 17.10.2012 № 1051, не зареєстровані.
9	4823081700:01:000:0942	Калінівська сільська рада Сланецький район Миколаївська область	1,9105	рілья	16.00 - землі запасу		Відомості про обмеження у використанні земельної ділянки, встановлені Порядком ведення Державного земельного кадастру, затвердженого Постановою Кабінету міністрів України від 17.10.2012 № 1051, не зареєстровані.

58	4823055100:03:000:0014	Сланецька селищна рада Сланецький район Миколаївська область	2,0000	рілля	01.03 - Для ведення особистого селянського господарства	Відомості про обмеження у використанні земельної ділянки, встановлені Порядком ведення Державного земельного кадастру, затвердженого Постановою Кабінету міністрів України від 17.10.2012 № 1051, не зареєстровані.
59	4823055100:02:000:0317	Сланецька селищна рада Сланецький район Миколаївська область	0,8680	рілля	16.00 - землі запасу	Відомості про обмеження у використанні земельної ділянки, встановлені Порядком ведення Державного земельного кадастру, затвердженого Постановою Кабінету міністрів України від 17.10.2012 № 1051, не зареєстровані.
60	4823055100:04:000:0085	Сланецька селищна рада Сланецький район Миколаївська область	1,6000	пасовища	01.03 - Для ведення особистого селянського господарства	Відомості про обмеження у використанні земельної ділянки, встановлені Порядком ведення Державного земельного кадастру, затвердженого Постановою Кабінету міністрів України від 17.10.2012 № 1051, не зареєстровані.
61	4823055100:07:025:0003	Сланецька селищна рада Сланецький район Миколаївська область	1,1312	пасовища	16.00 - землі запасу	Відомості про обмеження у використанні земельної ділянки, встановлені Порядком ведення Державного земельного кадастру, затвердженого Постановою Кабінету міністрів України від 17.10.2012 № 1051, не зареєстровані.
62	4823055100:02:000:0295	Сланецька селищна рада Сланецький район Миколаївська область	2,4803	пасовища	16.00 - землі запасу	Відомості про обмеження у використанні земельної ділянки, встановлені Порядком ведення Державного земельного кадастру, затвердженого Постановою Кабінету міністрів України від 17.10.2012 № 1051, не зареєстровані.
63	4823055100:03:000:0141	Сланецька селищна рада Сланецький район Миколаївська область	1,1750	пасовища	16.00 - землі запасу	Відомості про обмеження у використанні земельної ділянки, встановлені Порядком ведення Державного земельного кадастру, затвердженого Постановою Кабінету міністрів України від 17.10.2012 № 1051, не зареєстровані.
64	482304200:01:000:0449	Ясногородська сільська рада Сланецький район Миколаївська область	0,2200	пасовища	16.00 - землі запасу	Відомості про обмеження у використанні земельної ділянки, встановлені Порядком ведення Державного земельного кадастру, затвердженого Постановою Кабінету міністрів України від 17.10.2012 № 1051, не зареєстровані.
65	4823055100:03:000:0151	Сланецька селищна рада Сланецький район Миколаївська область	0,1937	пасовища	16.00 - землі запасу	Відомості про обмеження у використанні земельної ділянки, встановлені Порядком ведення Державного земельного кадастру, затвердженого Постановою Кабінету міністрів України від 17.10.2012 № 1051, не зареєстровані.
66	4823083500:02:000:0790	Ольгопільська сільська рада Сланецький район Миколаївська область	1,6893	пасовища	16.00 - землі запасу	Відомості про обмеження у використанні земельної ділянки, встановлені Порядком ведення Державного земельного кадастру, затвердженого Постановою Кабінету міністрів України від 17.10.2012 № 1051, не зареєстровані.
67	4823080400:02:000:0338	Великосербулівська сільська рада Сланецький район Миколаївська область	4,3952	пасовища	16.00 - землі запасу	Відомості про обмеження у використанні земельної ділянки, встановлені Порядком ведення Державного земельного кадастру, затвердженого Постановою Кабінету міністрів України від 17.10.2012 № 1051, не зареєстровані.
Всього			221,4992			Прибережна захисна смуга 0,2490 га

Заступник голови комісії з ліквідації в. о. начальника обласного управління Держземагентури у Миколаївській області



Гор ШАПРАН



Голова Сланецької селищної ради Сланецького району Миколаївської області

Любов БАДЕНКО



ДЕРЖГЕОКАДАСТР
Головне управління Держгеокадастру у Миколаївській області

НАКАЗ

Миколаїв

10 лютого 2021 р.
49-ОТГ
**Про передачу земельних ділянок
державної власності у
комунальну власність**

Відповідно до статей 15¹, 79-1, 117, 122 Земельного кодексу України, Указу Президента України від 15 жовтня 2020 року № 449 «Про деякі заходи щодо прискорення реформ у сфері земельних відносин», постанови Кабінету Міністрів України від 16 листопада 2020 року № 1113 «Деякі заходи щодо прискорення реформ у сфері земельних відносин», Положення про Головне управління Держгеокадастру у Миколаївській області, затвердженого наказом Держгеокадастру від 17 листопада 2016 року № 308 «Про затвердження положень про територіальні органи Держгеокадастру» (в редакції наказу Держгеокадастру від 20 лютого 2020 року № 53 «Про внесення змін до наказу Держгеокадастру від 17 листопада 2016 року № 308»),

НАКАЗУЮ:

1. Передати територіальній громаді, в особі Єланецької селищної ради Єланецького району Миколаївської області, у комунальну власність земельні ділянки сільськогосподарського призначення державної власності загальною площею 188,6336 га, які розташовані в межах території Єланецької селищної ради Єланецького району Миколаївської області, згідно з актом приймання-передачі.

2. Право власності на земельні ділянки виникає з моменту державної реєстрації цього права та оформлюється відповідно до Закону України «Про державну реєстрацію речових прав на нерухоме майно та їх обтяжень».

3. Контроль за виконанням цього наказу залишаю за собою.

Голова комісії
з ліквідації – начальник

Олег КОЛЕСНИК



Додаток
до наказу Головного управління Держгеокадастру у
Миколаївській області
1001/2021 № 49-017

Перелік земельних ділянок сільськогосподарського призначення державної власності, що передаються у комунальну власність територіальної громади, в особі Сланецької селищної ради Сланецького району Миколаївської області


№ п/п	Кадастровий номер земельної ділянки	Місце розташування земельної ділянки	Площа земельної ділянки, га	Вид земельних угідь	Цільове призначення земельної ділянки	Відомості про обтяження речових прав на земельну ділянку	Відомості про обмеження у використанні земельної ділянки
1	2	3	4	5	6	7	8
1	4823080400-04-000-0634	Великобурлуцька сільська рада Сланецький район Миколаївська область	36,0000	пасовища	01.01 - Для ведення товарного сільськогосподарського виробництва	оренда Сипківський С. С. на 7 років, договір оренди від 29.01.2021 року	Відомості про обмеження у використанні земельної ділянки, встановлені Порядком ведення Державного земельного кадастру, затвердженого Постановою Кабінету міністрів України від 17.10.2012 № 1051, не зареєстровані
2	4823080700-01-000-0576	Миколаївська область Сланецький район Велико-Леринська сільська рада	28,0000	пасовища	01.01 - Для ведення товарного сільськогосподарського виробництва	Станік А. Ф. договір оренди землі від 09.10.2003 р. № 27, терміном на 15 р. № 29074748 від 14.11.2018	Відомості про обмеження у використанні земельної ділянки, встановлені Порядком ведення Державного земельного кадастру, затвердженого Постановою Кабінету міністрів України від 17.10.2012 № 1051, не зареєстровані
3	4823080400-02-000-0441	Миколаївська область Сланецький район Великобурлуцька сільська рада	5,1369	радіа	01.02 - Для ведення фермерського господарства	ФГ "Булавка А.С." договір оренди землі від 21.01.2008 р. № 040801400025, терміном на 20 р. Речове право № 33337945 від 18.09.2019	Відомості про обмеження у використанні земельної ділянки, встановлені Порядком ведення Державного земельного кадастру, затвердженого Постановою Кабінету міністрів України від 17.10.2012 № 1051, не зареєстровані
4	4823080400-02-000-0679	Миколаївська область Сланецький район Великобурлуцька сільська рада	14,7324	радіа	01.02 - Для ведення фермерського господарства	ФГ "Булавка А.С." договір оренди землі від 21.01.2008 р. № 040801400025, терміном на 20 р. Речове право № 33337945 від 18.09.2019	Відомості про обмеження у використанні земельної ділянки, встановлені Порядком ведення Державного земельного кадастру, затвердженого Постановою Кабінету міністрів України від 17.10.2012 № 1051, не зареєстровані
5	4823081000-02-000-0586	Миколаївська область Сланецький район Волоська сільська рада	20,0251	пасовища	01.02 - Для ведення фермерського господарства	Демченко А.Г., договір оренди землі, речове право № 85003141 від 27.01.2015	Відомості про обмеження у використанні земельної ділянки, встановлені Порядком ведення Державного земельного кадастру, затвердженого Постановою Кабінету міністрів України від 17.10.2012 № 1051, не зареєстровані
6	4823082600-02-000-0011	Миколаївська область Сланецький район Малебурлуцька сільська рада	13,5000	пасовища	01.08 - Для спокосіння і випасання худоби	Настенко М.М. договір оренди землі Терміном на 7 р. Речове право № 12674790 від 22.12.2015	03 санітарно-захисна зона навколо об'єкта - 12.1872 га
7	4823055000-02-000-0300	Миколаївська область Сланецький район Сланецька селища рада	9,9498	радіа	01.02 - Для ведення фермерського господарства	Ришко О.М. договір оренди землі Терміном на 7 р. Речове право № 12993542 від 25.01.2016	03 санітарно-захисна зона навколо об'єкта - 0,6046 га
8	4823082600-05-000-0191	Миколаївська область Сланецький район Ясногородська сільська рада	45,5000	радіа	01.01 - Для ведення фермерського господарства	Добровольський А.В. договір оренди землі, Терміном на 10 р. Речове право № 7208907 від 03.10.2014	Відомості про обмеження у використанні земельної ділянки, встановлені Порядком ведення Державного земельного кадастру, затвердженого Постановою Кабінету міністрів України від 17.10.2012 № 1051, не зареєстровані
9	4823082600-05-000-0192	Миколаївська область Сланецький район Ясногородська сільська рада	12,3805	радіа	01.01 - Для ведення фермерського господарства	Добровольський А.В. договір оренди землі, Терміном на 10 р. Речове право № 7208804 від 03.10.2014	Відомості про обмеження у використанні земельної ділянки, встановлені Порядком ведення Державного земельного кадастру, затвердженого Постановою Кабінету міністрів України від 17.10.2012 № 1051, не зареєстровані

10	48230842000100000462	Миколаївська область, Сланецький район Ясногородська сільська рада	1,3330	рілля	16,00 - земля запасу		Відомості про обмеження у використанні земельної ділянки, встановлені Порядком ведення Державного земельного кадастру, затвердженого Постановою Кабінету міністрів України від 17.10.2012 №1051, не зареєстровані
11	48230804000400000324	Миколаївська область, Сланецький район Великосербулівська сільська рада	2,0759	на господарських будівлях і дворах	01 01 - Для ведення товарного сільськогосподарського виробництва	ФГ "Гавенга І Б" . зовню оренди від 20.02.2019 на 7 років.	01 05 охоронна зона навколо (вздовж) об'єкта енергетичної системи - 0,2461 га
	Всього		188,6336				



Тетяна ТАРАСЕНКО

Начальник управління землеустрою та охорони земель



Акт приймання-передачі земельних ділянок сільськогосподарського призначення із державної у комунальну власність

10 жовтня 2021 року

місто Миколаїв

1. Головне управління Держгеокадастру у Миколаївській області відповідно наказу Головного управління Держгеокадастру у Миколаївській області від 10 жовтня 2021 року № 49-011 передає із державної власності, а територіальна громада, в особі Єланецької селищної ради Єланецького району Миколаївської області, приймає у комунальну власність земельні ділянки загальною площею 188,6336 га згідно з додатком.

2. Цей Акт, разом із вказаним наказом, є підставою для державної реєстрації права на вказані у додатку земельні ділянки комунальної власності Єланецької селищної ради Єланецького району Миколаївської області.

Голова комісії з ліквідації -
начальник Головного управління
Держгеокадастру у Миколаївській
області



Олег КОЛЕСНИК

Голова Єланецької селищної ради
Єланецького району Миколаївської
області



Любов БАДЕНКО

Перелік земельних ділянок сільськогосподарського призначення державної власності, що передаються у комунальну власність територіальної громади, в особі Сланецької селищної ради Сланецького району Миколаївської області

№ п/п	Кадастровий номер земельної ділянки	Місце розташування земельної ділянки	Площа земельної ділянки, га	Вид земельних угідь	Цільове призначення земельної ділянки	Відомості про обтяження речових прав на земельну ділянку	Відомості про обмеження у використанні земельної ділянки
1	2	3	4	5	6	7	8
1	4823080400:04:000:0634	Великосербулівська сільська рада Сланецький район Миколаївська область	36,0000	пасовища	01.01 - Для ведення товарного сільськогосподарського виробництва	оренда Ситковський С.С. на 7 років, договір оренди від 29.01.2021 року	Відомості про обмеження у використанні земельної ділянки, встановлені Порядком ведення Державного земельного кадастру, затвердженого Постановою Кабінету міністрів України від 17.10.2012 No.1051, не зареєстровані
2	4823080700:01:000:0576	Миколаївська область Сланецький район Воляно-Доринська сільська рада	28,0000	пасовища	01.01 - Для ведення товарного сільськогосподарського виробництва	Сталік А.Ф. договір оренди землі від 09.10.2003 р. № 27, терміном на 15 р. № 29074748 від 14.11.2018	Відомості про обмеження у використанні земельної ділянки, встановлені Порядком ведення Державного земельного кадастру, затвердженого Постановою Кабінету міністрів України від 17.10.2012 No.1051, не зареєстровані
3	4823080400:02:000:0441	Миколаївська область Сланецький район Великосербулівська сільська рада	5,1369	рідля	01.02 - Для ведення фермерського господарства	ФГ "Буланца А.С." договір оренди землі від 21.01.2008 р. № 040801400025, терміном на 20 р. Речове право № 33337943 від 18.09.2019	Відомості про обмеження у використанні земельної ділянки, встановлені Порядком ведення Державного земельного кадастру, затвердженого Постановою Кабінету міністрів України від 17.10.2012 No.1051, не зареєстровані
4	4823080400:02:000:0079	Миколаївська область Сланецький район Великосербулівська сільська рада	14,7324	рідля	01.02 - Для ведення фермерського господарства	ФГ "Буланца А.С." договір оренди землі від 21.01.2008 р. № 040801400025, терміном на 20 р. Речове право № 33337399 від 18.09.2019	Відомості про обмеження у використанні земельної ділянки, встановлені Порядком ведення Державного земельного кадастру, затвердженого Постановою Кабінету міністрів України від 17.10.2012 No.1051, не зареєстровані
5	4823081000:02:000:0386	Миколаївська область Сланецький район Возятська сільська рада	20,0251	пасовища	01.02 - Для ведення фермерського господарства	Демченко А.Г., договір оренди землі, речове право № 85003141 від 27.01.2015	Відомості про обмеження у використанні земельної ділянки, встановлені Порядком ведення Державного земельного кадастру, затвердженого Постановою Кабінету міністрів України від 17.10.2012 No.1051, не зареєстровані
6	4823082600:02:000:0011	Миколаївська область Сланецький район Малоукраїнська сільська рада	13,5000	пасовища	01.08 - Для спокосіння і випасання худоби	Настенко М.М. договір оренди землі, Терміном на 7 р. Речове право № 12674790 від 22.12.2015	03 санітарно-захисна зона навколо об'єкта - 12.1872 га
7	4823055000:02:000:0300	Миколаївська область Сланецький район Сланецька селищна рада	9,9498	рідля	01.02 - Для ведення фермерського господарства	Ришков О.М. договір оренди землі, Терміном на 7 р. Речове право № 12993542 від 25.01.2016	03 санітарно-захисна зона навколо об'єкта - 0.6646 га
8	4823084200:05:000:0191	Миколаївська область Сланецький район Ясногородська сільська рада	45,5000	рідля	01.01 - Для ведення фермерського господарства	Добровольський А.В. договір оренди землі, Терміном на 10 р. Речове право № 7208907 від 03.10.2014	Відомості про обмеження у використанні земельної ділянки, встановлені Порядком ведення Державного земельного кадастру, затвердженого Постановою Кабінету міністрів України від 17.10.2012 No.1051, не зареєстровані
9	4823084200:05:000:0192	Миколаївська область Сланецький район Ясногородська сільська рада	12,3805	рідля	01.01 - Для ведення фермерського господарства	Добровольський А.В. договір оренди землі, Терміном на 10 р. Речове право № 7208804 від 03.10.2014	Відомості про обмеження у використанні земельної ділянки, встановлені Порядком ведення Державного земельного кадастру, затвердженого Постановою Кабінету міністрів України від 17.10.2012 No.1051, не зареєстровані

10	483.0084.000.01.000.0362	Миколаївська область, Славенський район, Існоторольська сільська рада	1,3310	ради	16.00 - землі запашку		Відомості про об'єкти в ліквідації у ліквідаційній земельній ділянці, встановлені Порядком ведення Державного земельного кадастру, затвердженого Постановою Кабінету Міністрів України від 17.10.2012 № 1031, не адресовані
11	483.0080400.04.000.0324	Миколаївська область, Славенський район, Великосербулівська сільська рада	2,0759	під господарськими будівлями і дворами	01.01 - Для ведення товарного сільськогосподарського виробництва	фр "Таленко І.В." - договір оренди від 20.02.2019 на 7 років,	01.05 охоронна зона навколо (власник) об'єкта енергетичної системи - 0,2461 га
Всього			188.6336				

Голова комісії з ліквідації - начальник Головного управління
Держгеокадастру у Миколаївській області

Олег КОЛЕСНИК

Голова Славенської селищної ради Славенського району
Миколаївської області

Любов БУДЕНКО





ДЕРЖГЕОКАДАСТР

Головне управління Держгеокадастру у Миколаївській області

НАКАЗ

Миколаїв

17 лютого 2021 р.

55-ОТГ
**Про передачу земельних ділянок
державної власності у
комунальну власність**

Відповідно до статей 15¹, 79-1, 117, 122 Земельного кодексу України, Указу Президента України від 15 жовтня 2020 року № 449 «Про деякі заходи щодо прискорення реформ у сфері земельних відносин», постанови Кабінету Міністрів України від 16 листопада 2020 року № 1113 «Деякі заходи щодо прискорення реформ у сфері земельних відносин», Положення про Головне управління Держгеокадастру у Миколаївській області, затвердженого наказом Держгеокадастру від 17 листопада 2016 року № 308 «Про затвердження положень про територіальні органи Держгеокадастру» (в редакції наказу Держгеокадастру від 20 лютого 2020 року № 53 «Про внесення змін до наказу Держгеокадастру від 17 листопада 2016 року № 308»),

НАКАЗУЮ:

1. Передати територіальній громаді, в особі Сланецької селищної ради Сланецького району Миколаївської області, у комунальну власність земельні ділянки сільськогосподарського призначення державної власності загальною площею 31,6561 га, які розташовані в межах території Сланецької селищної ради Сланецького району Миколаївської області, згідно з актом приймання-передачі.

2. Право власності на земельні ділянки виникає з моменту державної реєстрації цього права та оформлюється відповідно до Закону України «Про державну реєстрацію речових прав на нерухоме майно та їх обтяжень».

3. Контроль за виконанням цього наказу залишаю за собою.

Голова комісії
з ліквідації – начальник

Олег КОЛЕСНИК



Додаток
до наказу Головного управління Держгеокадастру у
Миколаївській області
17.08.2021 № 55-077

Перелік земельних ділянок сільськогосподарського призначення державної власності, що передаються у комунальну власність територіальної громади, в особі Славенської селищної ради Славенського району Миколаївської області.

№ п/п	Кадастровий номер земельної ділянки	Місце розташування земельної ділянки	Площа земельної ділянки, га	Вид земельних угідь	Цільове призначення земельної ділянки	Відомості про обмеження речових прав на земельну ділянку	Відомості про обмеження земельної ділянки
1	2	3	4	5	6	7	8
1	48230810001400000494	Волятська сільська рада (Славенська селищна ОТГ)	1,4891	САСА, зем. ділянка населення сільськогосподарського типу	для ведення товарного сільськогосподарського виробництва		Відомості про обмеження у використанні земельної ділянки, встановлені Порядком ведення Державного земельного кадастру, затвердженого Постановою Кабінету міністрів України від 17.10.2012 № 1051, не зареєстровані
2	48230810001400000442	Волятська сільська рада (Славенська селищна ОТГ)	1,4761	САСА, зем. ділянка населення сільськогосподарського типу	для ведення товарного сільськогосподарського виробництва		Відомості про обмеження у використанні земельної ділянки, встановлені Порядком ведення Державного земельного кадастру, затвердженого Постановою Кабінету міністрів України від 17.10.2012 № 1051, не зареєстровані
3	48230810001400000413	Волятська сільська рада (Славенська селищна ОТГ)	2,0860	САСА, зем. ділянка населення сільськогосподарського типу	для ведення товарного сільськогосподарського виробництва		Відомості про обмеження у використанні земельної ділянки, встановлені Порядком ведення Державного земельного кадастру, затвердженого Постановою Кабінету міністрів України від 17.10.2012 № 1051, не зареєстровані
4	48230810001400000444	Волятська сільська рада (Славенська селищна ОТГ)	2,7000	САСА, зем. ділянка населення сільськогосподарського типу	для ведення товарного сільськогосподарського виробництва		Відомості про обмеження у використанні земельної ділянки, встановлені Порядком ведення Державного земельного кадастру, затвердженого Постановою Кабінету міністрів України від 17.10.2012 № 1051, не зареєстровані
5	48230810001400000477	Волятська сільська рада (Славенська селищна ОТГ)	5,5000	САСА, зем. ділянка населення сільськогосподарського типу	для ведення товарного сільськогосподарського виробництва		Відомості про обмеження у використанні земельної ділянки, встановлені Порядком ведення Державного земельного кадастру, затвердженого Постановою Кабінету міністрів України від 17.10.2012 № 1051, не зареєстровані
6	48230810001400000776	Миколаївська область Славенський район Каднівська сільська рада	10,0000	зем. ділянка населення сільськогосподарського типу	01.02 - Для ведення фермерського господарства	Судак М.О. державний акт про право постійного користування землею ДУ.МК № 4/06/08/01 від 29.10.2001 р.	
7	48230810001400000775	Миколаївська область Славенський район Велицька сільська рада	10,0000	зем. ділянка населення сільськогосподарського типу	01.02 - Для ведення фермерського господарства	Жаровська В.І. державний акт про право постійного користування землею ДУ.МК № 4/01/28/12/2001 р.	
Всього			31,6561				



Начальник управління земледустрою та охорони земель

Тетяна ТАРАСЕНКО

**Акт приймання-передачі земельних ділянок сільськогосподарського
призначення із державної у комунальну власність**

17 жовтня 2021 року

місто Миколаїв

1. Головне управління Держгеокадастру у Миколаївській області відповідно наказу Головного управління Держгеокадастру у Миколаївській області від 17 жовтня 2021 року № 55-01Г передає із державної власності, а територіальна громада, в особі Єланецької селищної ради Єланецького району Миколаївської області, приймає у комунальну власність земельні ділянки загальною площею 31,6561 га згідно з додатком.

2. Цей Акт, разом із вказаним наказом, є підставою для державної реєстрації права на вказані у додатку земельні ділянки комунальної власності Єланецької селищної ради Єланецького району Миколаївської області.

Голова комісії з ліквідації -
начальник Головного управління
Держгеокадастру у Миколаївській
області



Олег КОЛЕСНИК

Голова Єланецької селищної ради
Єланецького району Миколаївської
області



Любов БАДЕНКО

Перелік земельних ділянок сільськогосподарського призначення державної власності, що перебувають у комунальній власності територіальної громади, в особі Сланецької селищної ради Сланецького району Миколаївської області.

№ п/п	Катастровий номер земельної ділянки	Місце розташування земельної ділянки	Площа земельної ділянки, га	Вид земельних угідь	Цільове призначення земельної ділянки	Відомості про обмеження речових прав на земельну ділянку	Відомості про обмеження у використанні земельної ділянки
	2	3	4	5	6	7	8
1	4823081000.04.000.0494	Возятська сільська рада (Сланецька селищна ОТГ)	1,3800	З усіх лісів лісові насадження лінійного типу	для ведення товарного сільськогосподарського виробництва		Відомості про обмеження у використанні земельної ділянки, встановлені Порядком ведення Державного земельного кадастру, затвердженого Постановою Кабінету міністрів України від 17.10.2012 No.1051, не зареєстровані.
2	4823081000.02.000.0442	Возятська сільська рада (Сланецька селищна ОТГ)	1,4761	З усіх лісів лісові насадження лінійного типу	для ведення товарного сільськогосподарського виробництва		Відомості про обмеження у використанні земельної ділянки, встановлені Порядком ведення Державного земельного кадастру, затвердженого Постановою Кабінету міністрів України від 17.10.2012 No.1051, не зареєстровані.
3	4823081000.01.000.0043	Возятська сільська рада (Сланецька селищна ОТГ)	2,6000	З усіх лісів лісові насадження лінійного типу	для ведення товарного сільськогосподарського виробництва		Відомості про обмеження у використанні земельної ділянки, встановлені Порядком ведення Державного земельного кадастру, затвердженого Постановою Кабінету міністрів України від 17.10.2012 No.1051, не зареєстровані.
4	4823081000.01.000.0044	Возятська сільська рада (Сланецька селищна ОТГ)	2,7000	З усіх лісів лісові насадження лінійного типу	для ведення товарного сільськогосподарського виробництва		Відомості про обмеження у використанні земельної ділянки, встановлені Порядком ведення Державного земельного кадастру, затвердженого Постановою Кабінету міністрів України від 17.10.2012 No.1051, не зареєстровані.
5	4823081000.01.000.0047	Возятська сільська рада (Сланецька селищна ОТГ)	3,3000	З усіх лісів лісові насадження лінійного типу	для ведення товарного сільськогосподарського виробництва		Відомості про обмеження у використанні земельної ділянки, встановлені Порядком ведення Державного земельного кадастру, затвердженого Постановою Кабінету міністрів України від 17.10.2012 No.1051, не зареєстровані.
6	4823081700.02.000.0776	Миколаївська область Сланецький район Калінівська сільська рада	10,0000	радія	01.02 - Для ведення фермерського господарства	Собчук М. О., державний акт на право постійного користування землею IV-МК №-009680, від 29.10.2001 р	Відомості про обмеження у використанні земельної ділянки, встановлені Порядком ведення Державного земельного кадастру, затвердженого Постановою Кабінету міністрів України від 17.10.2012 No.1051, не зареєстровані.
7	4823081700.02.000.0775	Миколаївська область Сланецький район Великосербівська сільська рада	10,0000	радія	01.02 - Для ведення фермерського господарства	Жаровських В. Л., державний акт на право постійного користування землею МК №-4 від 28.12.2001 р	Відомості про обмеження у використанні земельної ділянки, встановлені Порядком ведення Державного земельного кадастру, затвердженого Постановою Кабінету міністрів України від 17.10.2012 No.1051, не зареєстровані.
Всього			31,6561				



Голова комісії з ліквідації та управління державним кадастром у Миколаївській області

Голова Сланецької селищної ради Сланецького району Миколаївської області

Handwritten signature



ДЕРЖГЕОКАДАСТР
Головне управління Держгеокадастру у Миколаївській області

НАКАЗ

Миколаїв

24 лютого 2021 р.
58-ОТГ
**Про передачу земельних ділянок
державної власності у
комунальну власність**

Відповідно до статей 15¹, 79-1, 117, 122 Земельного кодексу України, Указу Президента України від 15 жовтня 2020 року № 449 «Про деякі заходи щодо прискорення реформ у сфері земельних відносин», постанови Кабінету Міністрів України від 16 листопада 2020 року № 1113 «Деякі заходи щодо прискорення реформ у сфері земельних відносин», Положення про Головне управління Держгеокадастру у Миколаївській області, затвердженого наказом Держгеокадастру від 17 листопада 2016 року № 308 «Про затвердження положень про територіальні органи Держгеокадастру» (в редакції наказу Держгеокадастру від 20 лютого 2020 року № 53 «Про внесення змін до наказу Держгеокадастру від 17 листопада 2016 року № 308»),

НАКАЗУЮ:

1. Передати територіальній громаді, в особі Єланецької селищної ради Єланецького району Миколаївської області, у комунальну власність земельні ділянки сільськогосподарського призначення державної власності загальною площею 4,1165 га, які розташовані в межах території Єланецької селищної ради Єланецького району Миколаївської області згідно з актом приймання-передачі.

2. Право власності на земельні ділянки виникає з моменту державної реєстрації цього права та оформлюється відповідно до Закону України «Про державну реєстрацію речових прав на нерухоме майно та їх обтяжень».

3. Контроль за виконанням цього наказу залишаю за собою.

Заступник голови комісії
з ліквідації

Ігор ШАПРАН

ГУ Держгеокадастру у Миколаївській області
58-ОТГ від 24.02.2021



Додаток
до наказу Головного управління Держгеокадастру у
Миколаївській області № 58-077

Перелік земельних ділянок сільськогосподарського призначення державної власності, що передаються у комунальну власність територіальної громади, в особі Сланецької селищної ради Сланецького району Миколаївської області

№ п/п	Катастровий номер земельної ділянки	Місце розташування земельної ділянки	Площа земельної ділянки, га	Вид земельних угідь	Цільове призначення земельної ділянки	Відомості про обтяження речових прав на земельну ділянку	Відомості про обмеження у використанні земельної ділянки
1	2	3	4	5	6	7	8
1	4823084200 03 000 0373	Яготинська сільська рада (Сланецька селища ОТГ)	1,6165	сухіх лісів лісові насадження лінійного типу	для ведення товарного сільськогосподарського виробництва		Охоронна зона навколо (вздовж) об'єкта енергетичної системи на земельну ділянку площею 1 6165 : екстапа
2	4823084400 03 000 0112	Великобурлівська сільська рада (Сланецька селища ОТГ)	1,6099	сухіх лісів лісові насадження лінійного типу	для ведення товарного сільськогосподарського виробництва		Відомості про обмеження у використанні земельної ділянки, встановлені Порядком ведення Державного земельного кадастру затвердженого Постановою Кабінету міністрів України від 17.10.2012 № 1051, не застосовані
3	4823084400 02 000 0431	Великобурлівська сільська рада (Сланецька селища ОТГ)	1,5099	сухіх лісів лісові насадження лінійного типу	для ведення товарного сільськогосподарського виробництва		Відомості про обмеження у використанні земельної ділянки, встановлені Порядком ведення Державного земельного кадастру затвердженого Постановою Кабінету міністрів України від 17.10.2012 № 1051, не застосовані.
Всього			4,1165				

58-077 від 24.02.2021

Начальник управління землеустрою та охорони земель

Тетяна ТАРАСЕНКО

**Акт приймання-передачі земельних ділянок сільськогосподарського
призначення із державної у комунальну власність**

24 лютого 2021 року

місто Миколаїв

1. Головне управління Держгеокадастру у Миколаївській області відповідно наказу Головного управління Держгеокадастру у Миколаївській області від 24 лютого 2021 року № 52-ОТГ передає із державної власності, а територіальна громада, в особі Єланецької селищної ради Єланецького району Миколаївської області, приймає у комунальну власність земельні ділянки загальною площею 4,1165 га згідно з додатком.

2. Цей Акт, разом із вказаним наказом, є підставою для державної реєстрації права на вказані у додатку земельні ділянки комунальної власності Єланецької селищної ради Єланецького району Миколаївської області.

Заступник голови комісії з
ліквідації Головного управління
Держгеокадастру у Миколаївській
області



Ігор ШАПРАН

Голова Єланецької селищної ради
Єланецького району, Миколаївської
області



Любов БАДЕНКО

Перелік земельних ділянок сільськогосподарського призначення державної власності, що передаються у комунальну власність територіальної громади, в особі Славенської селищної ради Славенського району Миколаївської області

№ п/п	Катастровий номер земельної ділянки	Місце розташування земельної ділянки	Площа земельної ділянки, га	Вид земельних угідь	Цільове призначення земельної ділянки	Відомості про обтяження речових прав на земельну ділянку	Відомості про обмеження у використанні земельної ділянки
1	4823084200/03/000/0373	Ясногородська сільська рада (Славенська селищна ОТГ)	1,6165	з усіх лісів лісові насадження лінійного типу	для ведення товарного сільськогосподарського виробництва		Охоронна зона навколо (вазовки) об'єкта енергетичної системи на земельну ділянку площею 1,6165 гектарів
2	4823080400/03/000/0112	Великоєрбулівська сільська рада (Славенська селищна ОТГ)	1,0000	з усіх лісів лісові насадження лінійного типу	для ведення товарного сільськогосподарського виробництва		Відомості про обмеження у використанні земельної ділянки, встановлені Порядком ведення Державного земельного кадастру, затвердженого Постановою Кабінету міністрів України від 17.10.2012 №1051, не зареєстровані.
3	4823080400/03/000/0431	Великоєрбулівська сільська рада (Славенська селищна ОТГ)	1,5000	з усіх лісів лісові насадження лінійного типу	для ведення товарного сільськогосподарського виробництва		Відомості про обмеження у використанні земельної ділянки, встановлені Порядком ведення Державного земельного кадастру, затвердженого Постановою Кабінету міністрів України від 17.10.2012 №1051, не зареєстровані.
Всього			4,1165				

Заступник голови комісії з актизації Головного управління
Держгеокадастру у Миколаївській області



Ігор ШАПРАН

Голова Славенської селищної ради Славенського району
Миколаївської області



Любовь БАЛЕНКО